

Lösung
Memory

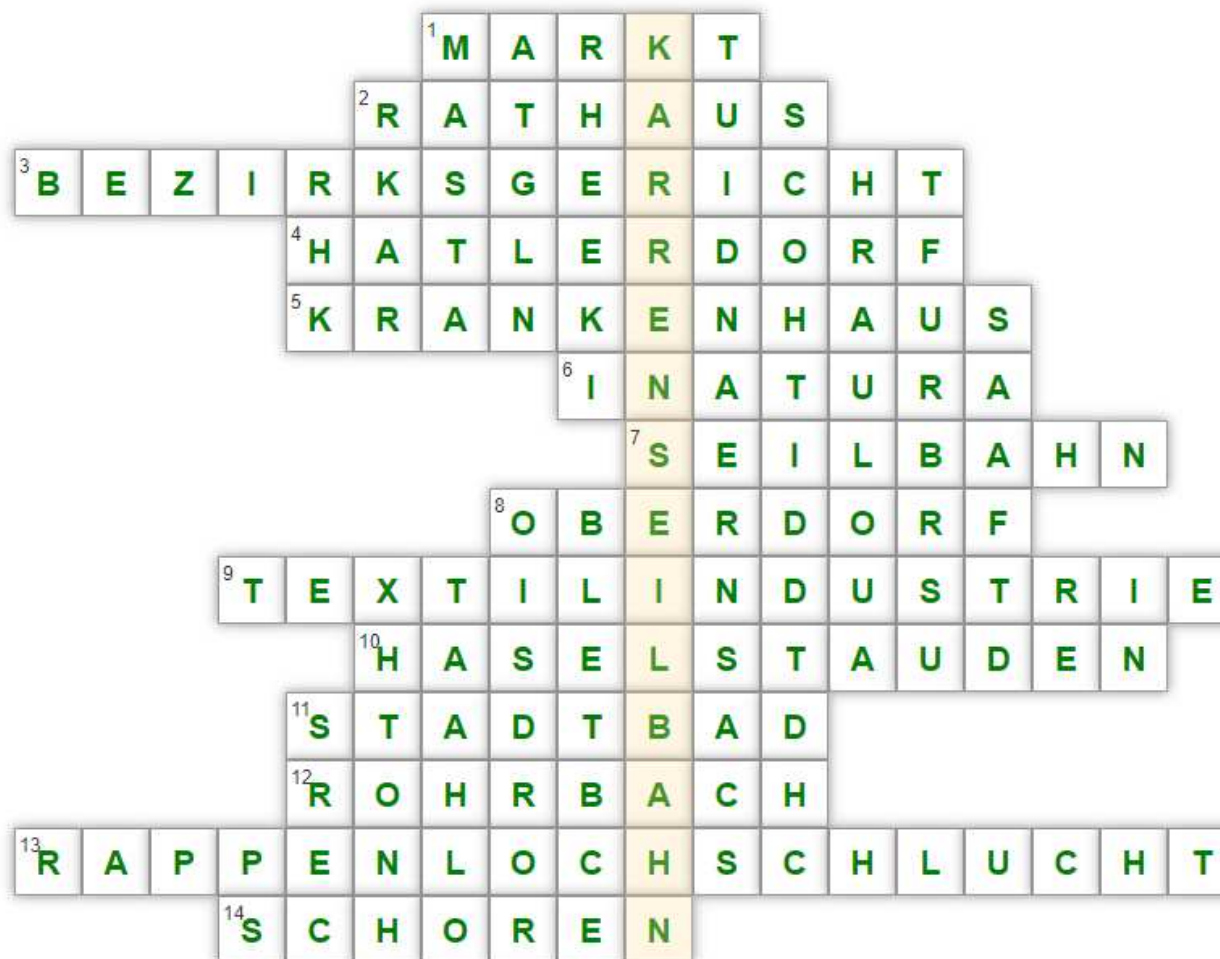
Dornbirn

Bezirkshauptmannschaft Dornbirn		Karrenseilbahn	Stadtmuseum - Stadtarchiv
Feuerwehrhaus		Hauptbahnhof	Rathaus
Rotes Haus			ORF-Landesstudio
			

KMTAR Markt	HARASTU Rathaus	TIBEN Ebnit	HBAFNOH Bahnhof
LGETÜ Gütle	RIBKZE Bezirk	RANERK Karren	TADSTDBA Stadtbad
LDEBÖE Bödele	ATUNIAR Inatura	FRO ORF	HNECOSR Schoren

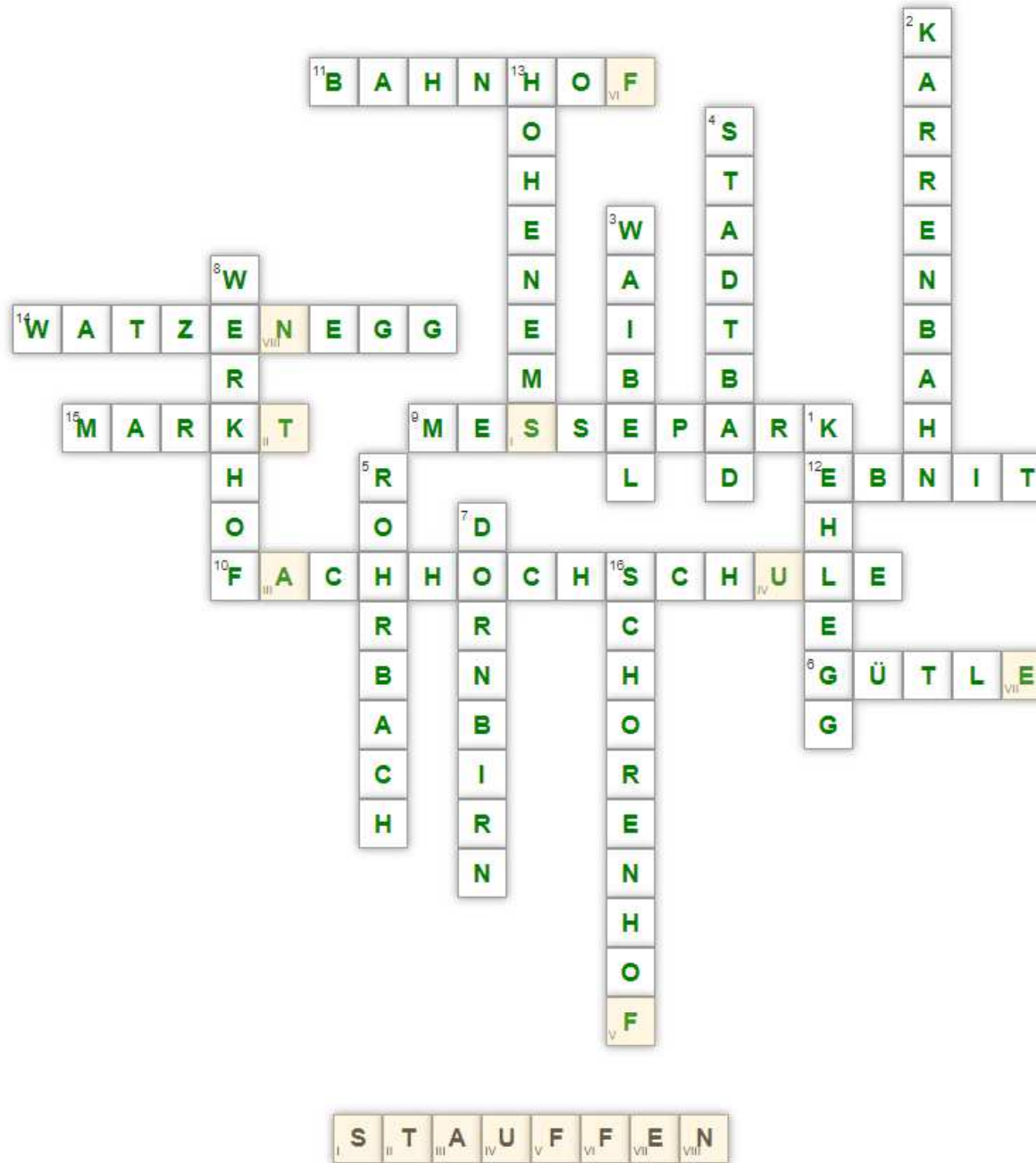
Lösung
Kreuzworträtsel (1)

Dornbirn



Lösung
Kreuzworträtsel (2)

Dornbirn



Lückentext zur Stadt Dornbirn

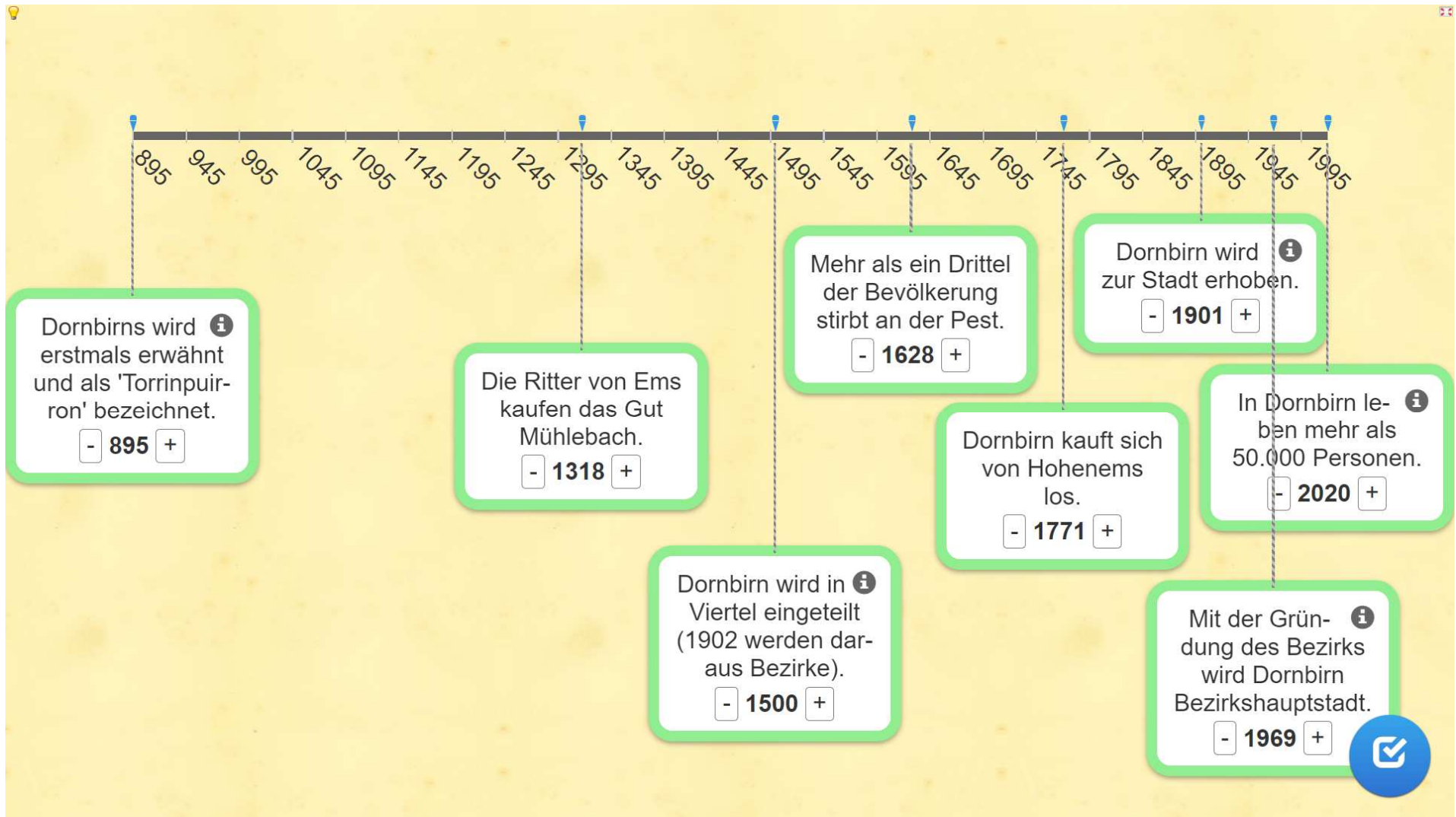
1. Dornbirns Zentrum ist der **Marktplatz** mit der Pfarrkirche **St. Martin** und dem Wahrzeichen von Dornbirn, dem **Roten Haus**.
2. Der Marktplatz dient als Standort für den mittwochs und samstags abgehaltenen **Wochenmarkt**.
3. Der Stadtbezirk **Hatlerdorf** mit dem Ortsteil Wallenmahd liegt links der Dornbirnerach.
4. Die dem hl. Sebastian geweihte Pfarrkirche im **Oberdorf** trägt als einzige Kirche Dornbirns einen **Zwiebelturm**.
5. Die Pfarrkirche in **Haselstauden** ist die älteste bestehende Kirche Dornbirns.
6. Zum Bezirk **Rohrbach** gehören auch die Ortsteile Schwefel, Forach und Möckle.
7. Der Bezirk **Schoren** liegt südlich der Dornbirnerache und ist der 6. Bezirk Dornbirns.
8. Die Bergparzelle Watzenegg gehört zum Bezirk **Oberdorf**.
9. Das Messegelände befindet sich in unmittelbarer Nähe des Autobahnanschlusses **Dornbirn-Süd**.

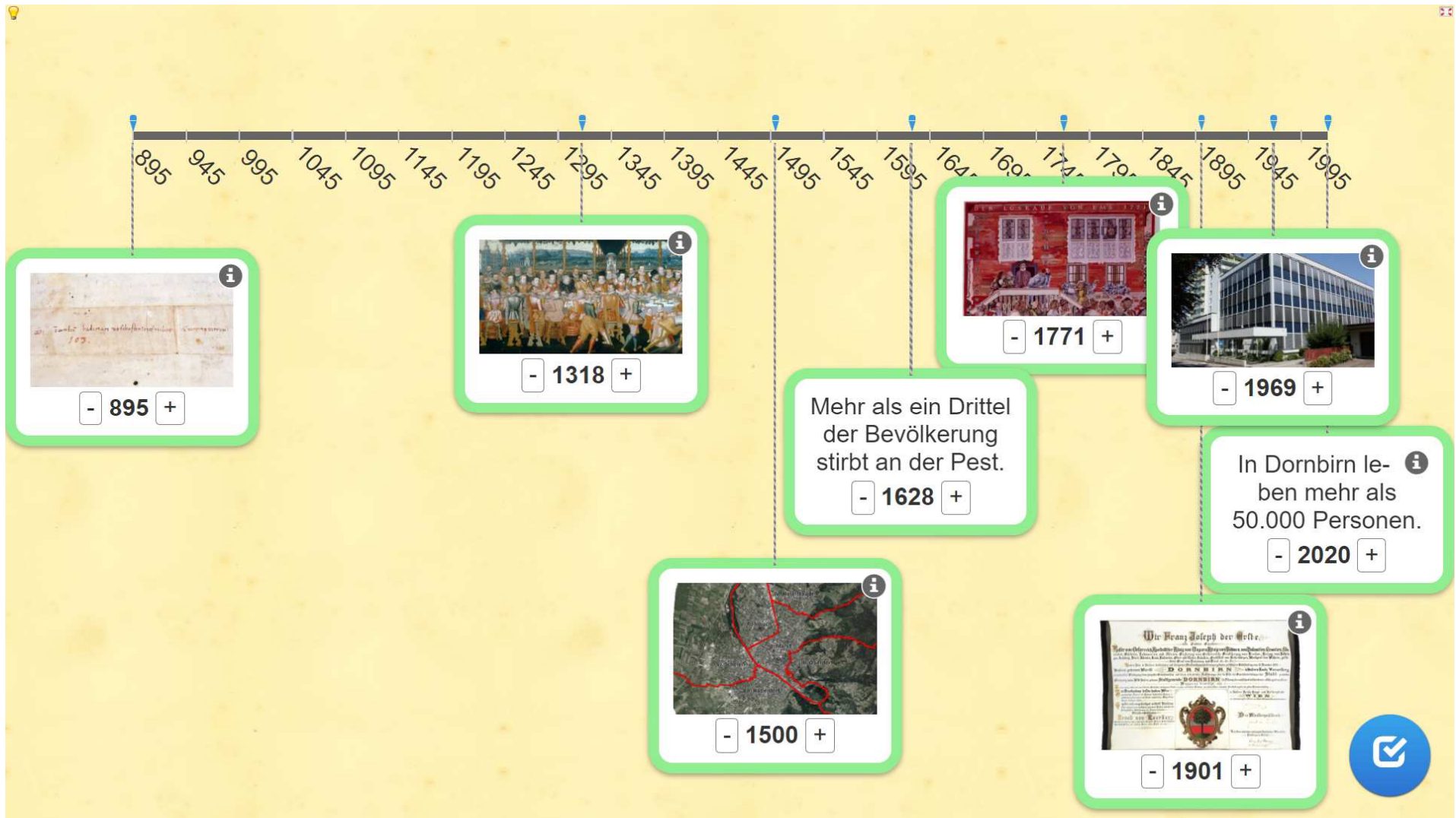
Markt	Hatlerdorf	Oberdorf	Haselstauden
Hauptbahnhof	Pfarrkirche St. Leopold	Kehlegg	Stiglingen
Rathaus	grenzt an Hohenems	Oberdorfer Turm	Achraintunnel
Rotes Haus	Wirtschaftspark Wallenmahd	Watzenegg	Betriebsgebiet Pfeller



Dornbirn	ist	eine Bezirkshauptstadt.
Auf den Karren	fährt	eine Seilbahn
Am Marktplatz	steht	das Rote Haus, das Wahrzeichen.
Ein Museum	heißt	Inatura.
Aus sechs Stadtbezirken	besteht	die Stadt.

A vertical timeline puzzle interface with 10 numbered slots. Each slot contains a date or a historical event. The slots are connected by a central vertical line with blue dots. The interface includes a 'Karte 1' label at the top right and a 'Karte 6' label at the bottom right. A blue checkmark icon is located at the bottom right corner of the puzzle area.

Number	Event / Date
1	895
2	Dornbirns wird erstmals erwähnt und als 'Torrinpuirron' bezeichnet.
3	1500
4	Dornbirn wird in Viertel eingeteilt. Etwas 500 Jahre später werden daraus Stadtbezirke.
5	1771
6	Dornbirn kauft sich von Hohenems los.
7	1901
8	Dornbirn wird zur Stadt erhoben.
9	2020
10	In Dornbirn leben mehr als 50.000 Personen.





I. Markt	II. Hatlerdorf	III. Oberdorf	V. Rohrbach	Bahnhof
				
Krankenhaus	Kulturhaus	Rathaus	Rotes Haus (Wahrzeichen)	Stadtmuseum/Stadtarchiv
				



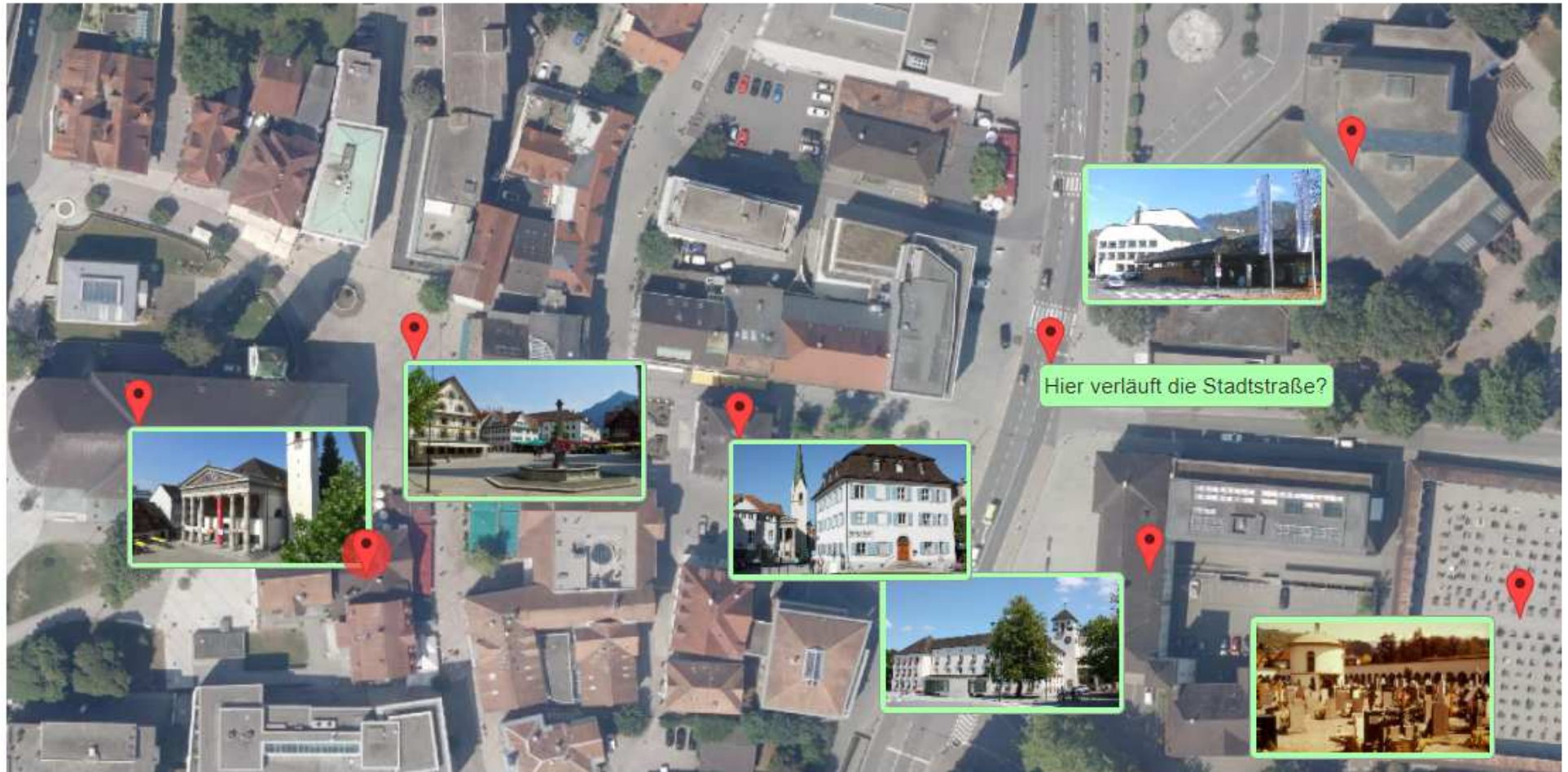
Ebnit	Haselstauden	Hatlerdorf	Karren	Markt
Seit 1932 ist es Teil von Dornbirn und liegt auf 1.075 m.	IV. Bezirk	II. Bezirk	Auf diesen Berg führt von der Talstation an der Gütlestraße eine Seilbahn.	I. Bezirk
Oberdorf	Parzelle Gütle	Rohrbach	Schoren	Watzenegg
III. Bezirk	Zwei Museen, ein Mammutbaum und der Eingang zur Rappenlochschlucht finden wir hier.	V. Bezirk	VI. Bezirk	Diese Bergparzelle gehört zum Stadtbezirk Oberdorf.

Dornbirn

- Marktplatz
- Karrenseilbahn
- Fachhochschule Vorarlberg
- Stadtbad
- Städtisches Krankenhaus
- Messegelände
- Oberdorf
- Rotes Haus
- Stadtpfarrkirche St. Martin
- Rohrbach

Hohenems oder Lustenau

- Museum Rhein-Schauen
- Landeskrankenhaus
- größte Marktgemeinde Österreichs
- Jüdisches Viertel
- Erholungszentrum Rheinauen
- Blauer Platz
- Palast
- Schweizer Grenze
- Bäuerliches Schul- und Bildungszentrum
- Ruine Altems





Lösung
Orte suchen

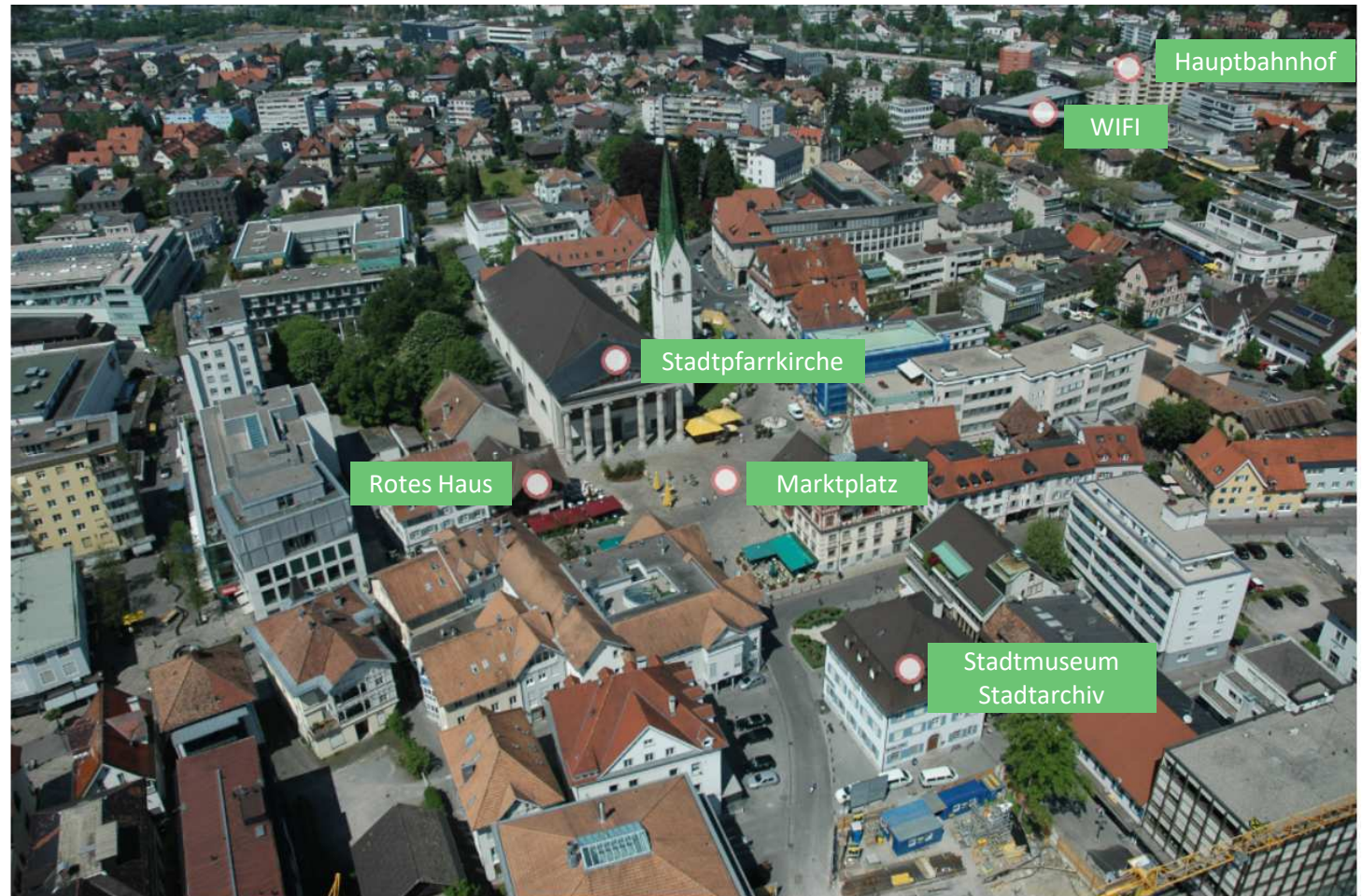
Dornbirn



Punkte: 0



Punkte: 0



K	S	C	G	M	N	S	C	H	O	R	E	N	B	S	R	J	K	S	P	D	S	R	R
P	R	D	J	C	R	P	K	A	R	R	E	N	W	Z	Q	J	L	B	W	P	W	D	D
W	O	T	K	H	S	M	E	S	S	E	P	A	R	K	F	N	S	W	L	W	N	M	Z
T	H	P	B	D	G	Z	B	E	Z	I	R	K	S	H	A	U	P	T	S	T	A	D	T
G	R	M	T	E	X	T	I	L	S	T	A	D	T	C	M	L	C	D	P	F	W	W	W
D	B	A	Z	R	L	H	H	S	F	P	S	B	J	P	V	V	L	T	K	R	Q	Z	R
M	A	R	K	T	P	L	A	T	Z	V	S	V	P	C	S	T	W	C	Q	K	S	T	Q
V	C	K	K	W	Z	L	H	A	T	L	E	R	D	O	R	F	M	L	T	T	B	B	K
J	H	T	Z	H	S	K	B	U	S	V	Q	T	H	P	T	M	M	C	W	H	W	N	D
Z	V	J	G	J	P	P	H	D	O	R	N	B	I	R	N	Q	Z	M	C	B	N	Z	G
B	W	Q	N	Z	B	O	B	E	R	D	O	R	F	B	R	N	K	R	F	M	N	R	D
B	L	G	H	N	Q	S	R	N	D	Q	P	B	K	Z	R	D	V	L	G	K	S	W	W

1. **HASELSTAUDEN**
2. **MARKTPLATZ**
3. **SCHOREN**
4. **KARREN**
5. **HATLERDORF**
6. **DORNBIRN**
7. **MARKT**
8. **BEZIRKSHAUPTSTADT**
9. **ROHRBACH**
10. **MESSEPARK**
11. **TEXTILSTADT**
12. **OBERDORF**

Dornbirn	ist	eine Bezirkshauptstadt.
Auf den Karren	fährt	eine Seilbahn
Am Marktplatz	steht	das Rote Haus, das Wahrzeichen.
Ein Museum	heißt	Inatura.
Aus sechs Stadtbezirken	besteht	die Stadt.

Lösung
Gemeinden benennen

Dornbirn

