

Buchstabensalat (Nr. 1)

Montafon

| | | | | | | | | | | | | | | | | | | | | | | | |
|---|---|---|---|---|---|---|---|---|---|---|---|---|---|---|---|---|---|---|---|---|---|---|---|
| P | F | C | L | H | E | I | M | A | T | M | U | S | E | U | M | Z | M | N | M | S | V | D | I |
| J | R | N | D | W | H | F | W | T | W | U | W | T | L | L | A | V | Y | P | K | I | C | N | N |
| M | L | S | T | A | U | M | A | U | E | R | P | A | T | R | G | A | R | G | E | L | L | E | N |
| A | P | I | Y | T | Z | O | X | C | B | E | N | U | K | K | H | K | T | O | B | V | B | K | E |
| I | L | L | B | G | T | N | O | E | N | R | T | L | R | P | L | W | J | L | U | R | P | B | R |
| S | L | B | I | A | V | T | A | N | Z | L | A | U | B | E | L | H | M | M | R | E | W | L | B |
| Ä | W | E | F | S | B | A | C | E | E | A | I | T | E | T | V | O | B | A | K | T | R | S | E |
| ß | Z | R | H | C | M | F | O | R | S | T | W | I | R | T | S | C | H | A | F | T | B | M | R |
| X | V | A | S | H | L | O | Z | G | X | S | S | R | G | R | K | H | D | L | H | A | G | R | G |
| M | Q | B | C | U | N | N | P | I | W | C | R | S | B | S | T | J | G | K | B | S | S | W | W |
| N | P | B | K | R | Y | E | T | E | F | H | G | B | A | T | X | O | J | C | F | T | V | R | N |
| Z | L | A | N | N | Q | R | Y | X | H | A | U | M | U | W | V | C | K | T | R | A | C | H | T |
| I | P | U | B | T | W | B | B | H | L | U | L | B | X | R | U | H | X | W | T | U | P | G | C |
| M | N | C | M | W | H | A | Y | Ö | H | Z | F | O | R | S | T | A | W | A | L | S | E | R | W |
| B | I | E | L | E | R | H | Ö | H | E | P | R | K | Z | V | R | F | N | M | D | E | N | T | T |
| A | M | B | T | L | H | N | M | E | R | B | E | R | G | B | A | U | M | U | S | E | U | M | L |

Begriffe:

Bergbau

Bergbaumuseum

Bielerhöhe

Energie

Forst

Forstwirtschaft

Gargellen

Gaschurn

Golm

Hochjoch

Höhe

Ill

Innerberg

Latschau

Maisäß

Montafonerbahn

Mure

Silberabbau

Silvrettastausee

Stau

Staumauer

Tanzlaube

Tracht

Walser

Zimba

| | | | | | | | | | | | | | | | | | | | | | | | |
|---|---|---|---|---|---|---|---|---|---|---|---|---|---|---|---|---|---|---|---|---|---|---|---|
| N | B | A | R | T | H | O | L | O | M | Ä | H | B | E | R | G | B | V | A | L | L | Ü | L | A |
| F | G | U | S | D | O | C | A | H | L | D | L | D | N | S | A | L | S | T | M | Z | H | L | J |
| P | G | ß | G | D | C | H | W | J | R | X | L | B | E | M | N | D | H | K | M | L | T | G | G |
| R | T | E | Z | F | H | U | I | N | N | E | R | F | R | A | T | T | E | U | O | K | K | L | A |
| C | V | R | B | N | A | M | N | S | F | G | K | U | G | E | S | D | K | T | N | D | O | N | R |
| O | D | F | J | A | L | P | E | N | R | M | Z | T | I | W | C | Q | Z | B | T | K | P | G | G |
| B | Y | R | X | C | P | V | B | N | M | U | S | D | E | F | H | G | S | T | A | U | S | E | E |
| E | H | A | L | P | E | J | S | P | O | R | A | K | G | L | I | X | Q | W | F | W | R | T | L |
| R | Z | T | D | F | N | N | P | R | C | E | G | K | E | L | E | F | Z | L | O | M | K | D | L |
| V | S | T | G | B | S | W | V | F | M | N | D | C | W | D | R | O | D | U | N | D | C | K | E |
| E | W | E | R | Z | T | U | P | I | Z | I | B | U | I | N | B | K | D | L | D | O | P | K | N |
| R | W | K | R | M | R | T | L | C | R | J | H | L | N | P | S | J | V | E | R | M | U | N | T |
| M | U | R | E | N | A | B | G | A | N | G | T | C | N | Q | K | F | L | V | L | S | C | K | A |
| U | Q | G | M | K | ß | ß | D | L | S | P | ß | S | U | L | Z | F | L | U | H | X | F | F | L |
| N | R | L | Ü | N | E | R | S | E | E | D | L | R | N | P | X | L | R | M | V | R | Z | Q | P |
| T | V | H | F | L | K | K | X | N | L | P | X | P | G | A | R | F | E | S | C | H | A | R | F |

Begriffe:

Alpen

Alpe Spora

Außerfratte

Bartholomähberg

Energiegewinnung

Gantschier

Garfrescha

Gargellental

Hochalpenstraße

Innerfratte

Kops

Lawine

Lünersee

Montafon

Muren

Murenabgang

Obervermunt

Piz Buin

Rodund

Stausee

Sulzfluh

Vallüla

Vermunt

| | | | | | | | | | | | | | | | | | | | | | | | |
|---|---|---|---|---|---|---|---|---|---|---|---|---|---|---|---|---|---|---|---|---|---|---|---|
| S | I | L | V | R | E | T | T | A | H | O | C | H | A | L | P | E | N | S | T | R | A | ß | E |
| T | D | H | L | P | W | R | T | L | C | B | J | T | P | O | B | H | Z | F | C | D | W | K | P |
| R | G | M | E | L | K | A | L | P | E | B | N | P | R | R | Ä | T | I | K | O | N | R | R | N |
| G | H | O | D | B | N | C | D | E | Z | S | C | B | S | Ü | Z | O | H | N | K | W | F | O | J |
| A | P | N | G | T | F | H | V | N | T | C | H | E | G | N | L | U | Z | V | P | I | C | D | H |
| L | N | T | B | Z | G | T | K | L | R | H | K | R | D | S | K | R | G | E | L | L | V | U | Z |
| L | R | A | M | R | Z | P | B | P | D | W | T | G | V | B | N | I | V | R | Z | L | N | N | P |
| E | S | F | R | E | M | D | E | N | V | E | R | K | E | H | R | S | A | M | T | P | J | D | L |
| N | V | O | R | M | O | W | R | G | K | I | P | A | V | G | N | M | K | U | N | K | V | S | M |
| K | W | N | P | H | N | D | G | B | J | Z | I | M | B | A | L | U | M | N | G | M | A | D | W |
| I | M | R | G | K | T | C | V | H | M | Z | K | M | W | G | Z | S | H | T | C | H | N | B | A |
| R | L | S | T | K | A | N | T | O | N | H | M | L | P | V | B | N | N | S | D | R | D | | L |
| C | R | D | T | N | F | V | B | J | P | M | O | N | T | A | F | O | N | E | R | H | A | U | S |
| H | P | T | I | R | O | L | S | Q | V | Z | M | P | J | R | V | W | Y | E | W | Z | N | J | E |
| H | P | V | R | X | W | R | W | I | N | T | E | R | S | P | O | R | T | B | K | Z | S | P | R |

Begriffe:

Alpen

Berg

Bergkamm

Fremdenverkehrsamt

Ill

Litz

Lorüns

Melkalpe

Montafon (2)

Montafonerhaus

Rätikon

Rodund

St. Anton

St. Gallenkirch

Schweiz

Silvrettahochalpenstraße

Tirol

Tourismus

Tracht

Vandans

Vermuntsee

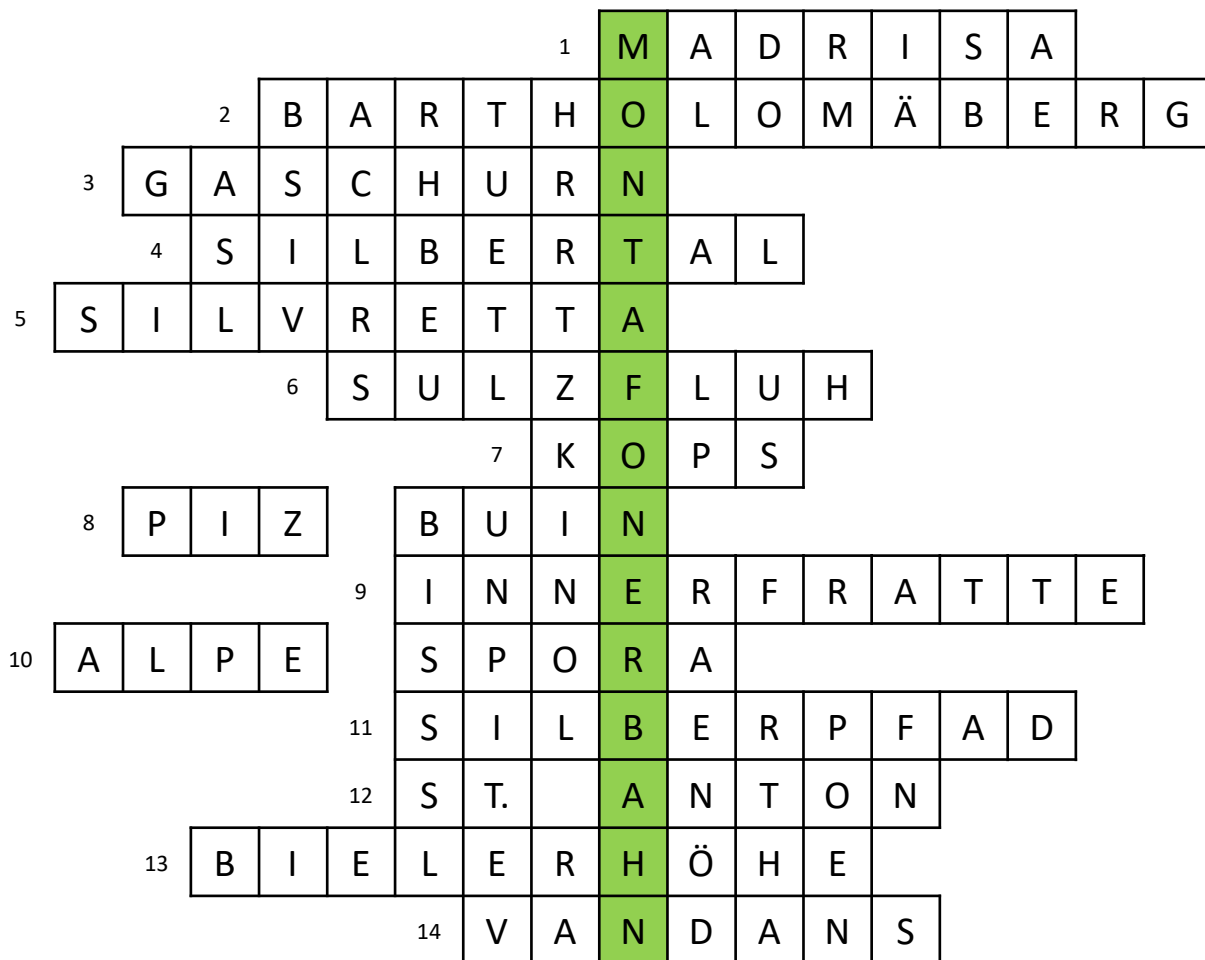
Walser

Wintersport

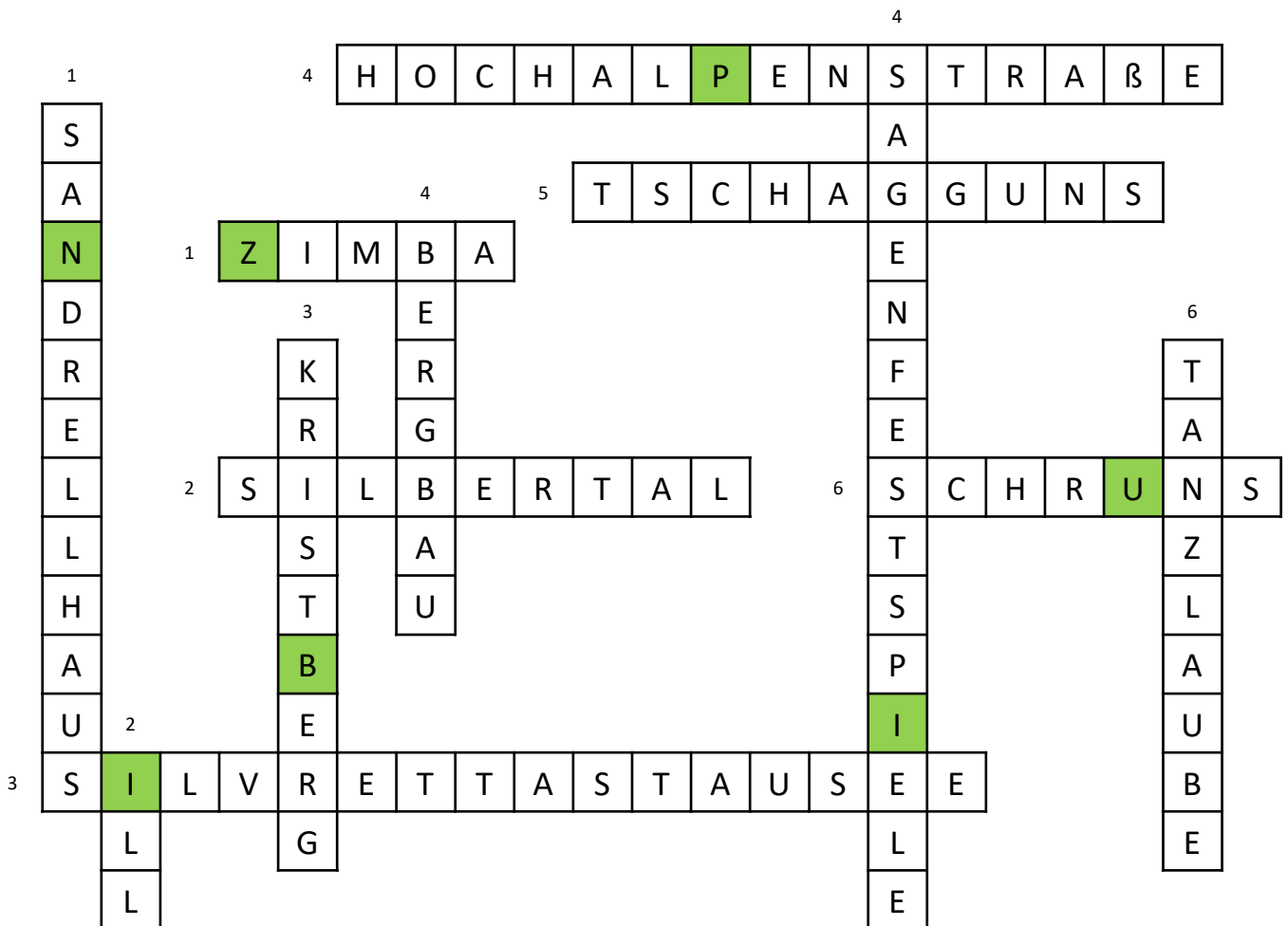
Zimba

Kreuzwortwätsel (Nr. 1)

Montafon



1. Grenzberg im Montafon zur Schweiz
2. Ort im Norden des Montafons
3. südlichste Gemeinde Vorarlbergs
4. die Freilichtbühne befindet sich in diesem Ort
5. südlichstes Gebirge Vorarlbergs
6. Grenzgipfel zwischen Montafon und Graubünden (Schweiz)
7. Stausee im Silvrettagebirge
8. Höchster Berg Vorarlbergs
9. Gegenstück zur Außerfratte
10. Melkalpe im Gauertal
11. Am Kristberg, 2,5 km lang, mit interaktiven Stationen zum Bergbau
12. Gemeinde am Eingang zum Montafon
13. Gemeindegebiet Schweizer Tor im Rätikon, Schesaplana, Lünersee
14. Gemeinde, die an an St. Anton und Tschagguns grenzt

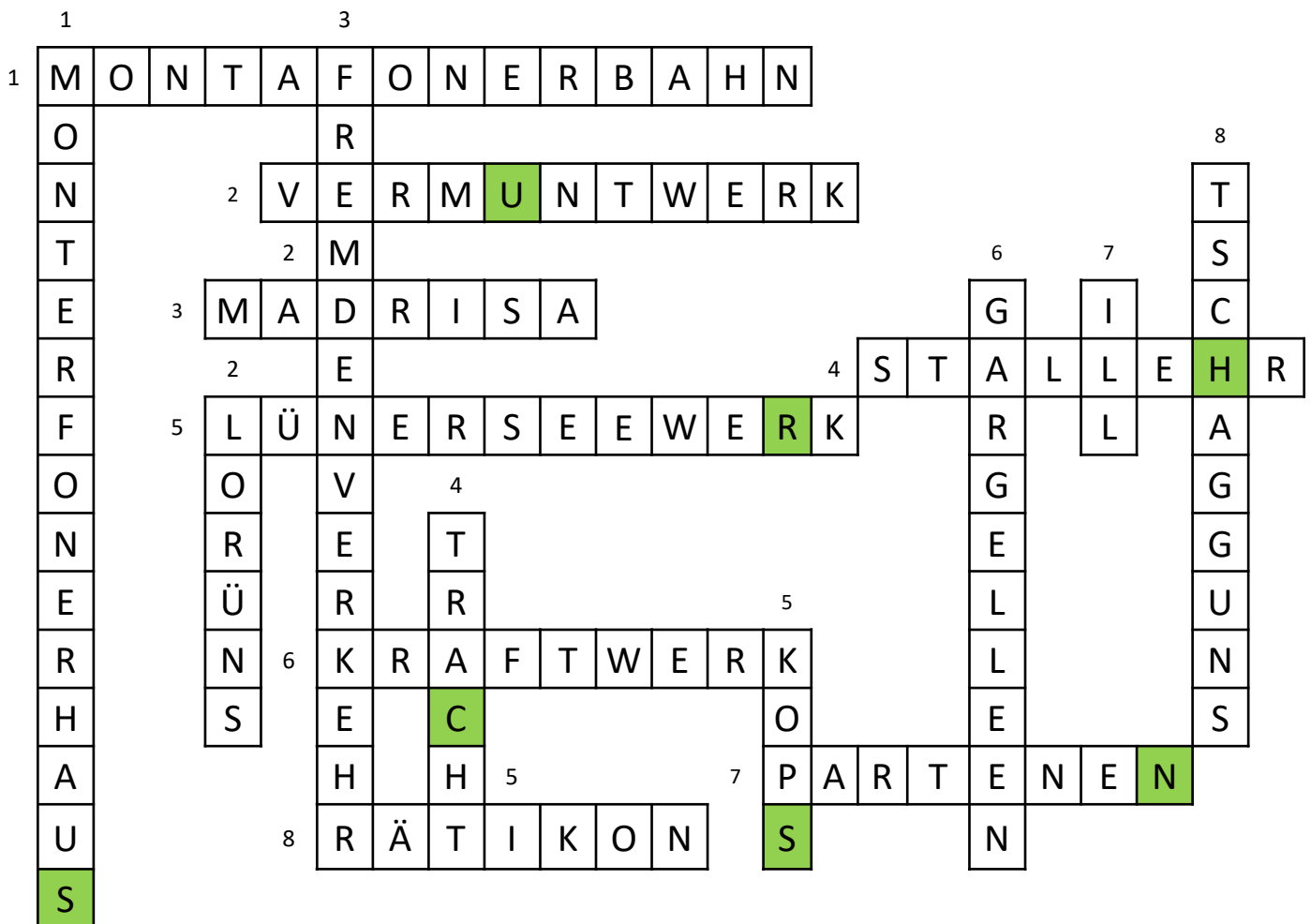


waagerecht

1. 2.643 m hoher Berg
2. größtes Seitental der Ill im Montafon
3. Stausee auf der Bielerhöhe
4. Verbindung Montafon und Paznauntal (Tirol)
5. Ortschaft gegenüber von Schruns
6. Hauptort des Tales

senkrecht

1. Ältestes rätoromanisches Bauernhaus
2. Hauptfluss, entspringt am Ochsentaler Gletscher
3. schwere Arbeit unter Tage
4. Freilichtbühne im Silbertal
5. Ehemaliger Versammlungsort neben der Pfarrkirche Gaschurn
6. hier befindet sich der Silberpfad



waagerecht

1. Verkehrsmittel auf Schienen
2. Wasserkraftwerk in Gaschurn
3. Berg in St. Gallenkirch an der Schweizer Grenze
4. Gemeinde, gehörte kurzzeitig zu Bludenz
5. Wasserkraftwerk in Tschagguns
6. Industrielle Anlage zur Stromerzeugung
7. Ortsteil von Gaschurn
8. Gebirge im Westen des Tals

senkrecht

1. traditionelles Haus aus Stein und Holz
2. Gemeinde die geographisch den Eingang zum Montafon bildet
3. Anderes Wort für Tourismus
4. Traditionelle Kleidung
5. Stausee in Gaschurn
6. Ortsteil von St. Gallenkirch
7. Hauptfluss des Montafons
8. in diesem Ort steht eine Schisprunganlage

Lösungswort: SCHRUNS

1. Die Fläche des Montafons beträgt mit 563 km² fast ein Viertel der Vorarlberger [**Landesfläche**].
2. Der Piz Buin befindet sich in der [**Silvretta**].
Mit seinen 3.312 m ist er der höchste Berg Vorarlbergs.
3. Die ersten Siedler des Tales dürften [**Rätoromanen**] gewesen sein.
Später besiedelten es weitere Bevölkerungsgruppen. Sie wuchsen im 15. Jahrhundert zu einer Einheit zusammen.
4. Die Ill entspringt am Ochsentaler Gletscher beim Piz Buin und formte das Tal. Das Montafon endet mit Eintritt der Ill in den [**Walgau**].
5. Das Montafon teilt sich geografisch in zwei fast gleich große Hälften: die Innerfratte und die Außerfratte. Die Grenze ist das [**Frattetobel**].
6. Wichtige wirtschaftliche Standbeine des Montafons sind der [**Tourismus**] und die Energieerzeugung aus Wasserkraft.
7. Die Montafoner Festtagstracht der Frauen besteht aus einem schwarzen Kleid, der [**Juppa**]. Darüber wird eine Schürze getragen. Der Mann trägt eine schwarze Loden-Kniebundhose, ein weißes Hemd und eine rote Weste.

Ordne zu!

Montafon

| | | | |
|-------------------|----|----|--------------------------------|
| St. Gallenkirch | 1 | 7 | ältester Ort des Montafons |
| Silvrettaspeicher | 2 | 5 | Ochsentalgletscher |
| Schruns | 3 | 8 | früher ein Wallfahrtsort |
| Rätoromanen | 4 | 9 | flächenmäßig größte Gemeinde |
| Piz Buin | 5 | 10 | Schigebiet |
| Juppa | 6 | 2 | Stromerzeugung |
| Bartholomäberg | 7 | 1 | Gargellen, Gortipohl, Galgenul |
| Tschagguns | 8 | 4 | besiedelten das Tal |
| Gaschurn | 9 | 3 | Marktgemeinde |
| Silvretta-Nova | 10 | 6 | traditioneller Trachtenrock |

Ordne die Orte und Bergspitzen vom niedrigsten ① zum höchsten ⑤!

Montafon

- ④ 2.039 m: Silvrettastausee
- ① 651 m: St. Anton im Montafon
- ⑤ 3.312 m: Piz Buin
- ③ 1.531 m: Untere Sporaalpe
- ② 1.051 m: Partenen

Montafon-Quiz

Das Quiz besteht aus 10 Fragen. Nur eine Antwort ist richtig.
Markiere die richtige Lösung!

1. Welche Pashöhe verbindet das Montafon mit dem Paznaunal in Tirol?
 - a. Arlbergpass
 - b. Silvretta-Hochalpenstraße
 - c. Furkajoch
 - d. Hochtannbergpass
2. Wie heißt die Kirche neben der Gaschurner Tanzlaube?
 - a. St. Laurentiuskirche
 - b. Kirche Hl. Josef
 - c. St. Martinskirche
 - d. Pfarrkirche zum hl. Michael
3. Zu welcher Gemeinde gehört der Ortsteil Gortipohl?
 - a. Schruns
 - b. Tschagguns
 - c. Vandans
 - d. St. Gallenkirch
4. Durch welches Gemeindezentrum fließt die Ill?
 - a. Bregenz
 - b. Silbertal
 - c. Schruns
 - d. Dalaas
5. In welchem Ort wurde 2014 das Schanzenzentrum Montafon eröffnet?
 - a. St. Gallenkirch
 - b. Gaschurn
 - c. Tschagguns
 - d. St. Anton
6. An welches Land grenzt das Montafon?
 - a. Schweiz
 - b. Tirol
 - c. Deutschland
 - d. Fürstentum Liechtenstein

7. Welcher Berg liegt nicht im Montafon?
- a. Vallüla
 - b. **Drei Schwestern**
 - c. Silvrettahorn
 - d. Madrisa
8. Wie heißt ein Natursee im Montafon?
- a. Lünersee
 - b. Bodensee
 - c. **Tilisunasee**
 - d. Silvrettastausee
9. Zu welcher Ortschaft gehört der Ortsteil Gantschier?
- a. **Bartholomäberg**
 - b. Vandans
 - c. Tschagguns
 - d. Bludenz
10. Was gibt es wirklich?
- a. Drei Schluchten
 - b. Fünf Schluchten
 - c. **Drei Türme**
 - d. Fünf Türme
11. Welcher Ort grenzt nicht an eine Montafoner Gemeinde?
- a. Dalaas
 - b. Klösterle
 - c. Innerbraz
 - d. **Frastanz**
12. Wie heißt eine Gemeinde im Montafon?
- a. Bludenz
 - b. Frastanz
 - c. **Gaschurn**
 - d. Bürs

Richtig oder falsch?

Male grün oder rot an.

Montafon

Montafon liegt im Südosten von Vorarlberg.

Schon vor der Besiedlung durch die Walser wurde das Montafon als Alp- und Maisäzgebiet genutzt.

Die Fläche des Montafons beträgt mit 563,26 km² etwa ein Fünftel der Landesfläche.

Das Montafon umfasst den Oberlauf der Ill.

Die zwei geographischen Hälften im Montafon heißen: Innerfratte und Außerfratte.

Nördlich der Ill liegt die Verwallgruppe.

Der Piz Buin ist der höchste Berg im Montafon.

Das erste Silberbergwerk wird erst 1319 schriftlich genannt.

Der Silberpfad ist ein Forschungslehrpfad.

Die Vallüla ist 2.813 m hoch.

Das Montafon grenzt an Klostertal, Brandnertal und Walgau.