

Orte erkennen (Nr. 2)

Tannberg

- ① Zürs
- ② Schröcken
- ③ Warth
- ④ Zug
- ⑤ Hochkrumbach
- ⑥ Lech
- ⑦ Kalbelesee
- ⑧ Bürstegg

⑧



⑤



②



①



⑦



⑥



③



④



Orte erkennen (Nr. 1)

Tannberg



Lech



Hochkrumbach



Bürstegg



Kalbelese



Zug



Schröcken



Warth



Zürs

Flexenpass

Lösungsbegriffe: Bürstegg Fexenpass Hochkrumbach Kalbelese Lech
Schröcken Warth Zürs Zug

Tannberg-Quiz

Beantworte die 10 Fragen. Nur jeweils eine Antwort ist richtig.
Markiere die richtige Lösung!

1. Welche Passhöhe verbindet Schröcken mit Warth?
 - a. Flexenpass
 - b. Bielerhöhe
 - c. **Hochtannbergpass**
 - d. Riedbergpass

2. Wie heißt die Kirche beim Hochtannbergpass?
 - a. Pfarrkirche Warth
 - b. **Kirche Hochkrumbach**
 - c. Trachtenkapelle
 - d. Pfarrkirche Schröcken

3. Zu welcher Gemeinde des Tannbergs gehört der Ortsteil Zug?
 - a. **Lech**
 - b. Warth
 - c. Zürs
 - d. Schröcken

4. Durch welche Gemeinde fließt die Bregenzerach?
 - a. Warth
 - b. Bürstegg
 - c. Lech
 - d. **Schröcken**

5. Nach welchem Ort ist auch ein Fluss benannt?
 - a. Zug
 - b. Schröcken
 - c. **Lech**
 - d. Warth

6. An welches andere Bundesland grenzt die Gemeinde Warth?
 - a. Salzburg
 - b. Steiermark
 - c. Wien
 - d. **Tirol**

7. Welcher Berg liegt nicht im Tannberggebiet?

- a. Hochkünzelspitze
- b. Valluga
- c. Widderstein
- d. Mohnenfluh

8. Wie heißt der See unterhalb der Roten Wand?

- a. Kalbelesee
- b. Spullersee
- c. Formarinsee
- d. Zürsersee

9. Zu welcher Ortschaft gehört der Ortsteil Neßlegg?

- a. Warth
- b. Schröcken
- c. Dalaas
- d. Lech

10. Was gibt es nicht?

- a. Zürs
- b. Zürsersee
- c. Zürserspitze
- d. Zürsbach

11. Welcher Ort grenzt nicht an eine Tannberggemeinde?

- a. Schoppernau
- b. Klösterle
- c. Mittelberg
- d. Bludenz

12. Welcher Ort gehört nicht zu den Tannberggemeinden?

- a. Lech
- b. Raggal
- c. Schröcken
- d. Warth

Ordne zu!

Tannberg

- | | | | |
|---|-------------------------|---|--------------------------------------|
| ① | Bürstegg | ⑧ | Rote Wand |
| ② | Flexenpass | ④ | Kalbelese |
| ③ | Hochkrumbach | ⑨ | nahe Flexenpass |
| ④ | Hochtannbergpass | ① | höchstgelegene Walsersiedlung |
| ⑤ | Lech | ⑦ | nahe Hochtannbergpass |
| ⑥ | Schröcken | ③ | Ortsteil von Warth |
| ⑦ | Kalbelese | ② | Europäische Wasserscheide |
| ⑧ | Zug | ⑤ | Ort im Bezirk Bludenz |
| ⑨ | Zürs | ⑥ | gehört zum Bregenzerwald |
| ⑩ | Lechleiten | ⑬ | stehen in Lech nebeneinander |
| ⑪ | Walser | ⑭ | verhindern das Abrutschen des Schnee |
| ⑫ | Kirche von Hochkrumbach | ⑰ | gilt als Wiege des Schilaufs |
| ⑬ | Alte und neue Kirche | ⑱ | ist von Schröcken aus zu sehen |
| ⑭ | Lawinenverbauungen | ⑩ | in Tirol, grenzt an Warth |
| ⑮ | Zug, Zürs und Bürstegg | ⑫ | auf dem Simmel |
| ⑯ | Lechtalstraße | ⑪ | besiedelten den Tannberg |
| ⑰ | Arlberg | ⑮ | gehören zur Gemeinde Lech |
| ⑱ | Hochtannbergbrücke | ⑯ | ist im Winter oft gesperrt |

1. Der Tannberg liegt im Osten des Bundeslandes Vorarlberg und umfasst das Gebiet der Gemeinden **Schröcken**, **Lech** und **Warth**. Der Name geht auf die geschichtliche Einheit dieser drei Gemeinden zur Zeit des Walsengerichtes Tannberg zurück.
2. Ab dem 14. Jh. ließen sich in dem damals unbesiedelten Gebiet nieder. Der ständige Bevölkerungszuwachs zwang die Familien zum Roden und Wirtschaften in immer höheren Lagen (**Bürstegg** auf 1.720 m, **Hochkrumbach** auf 1.679 m).
3. Der **Lech** entspringt in der Nähe der Formarinalpe und fließt zur Donau.
4. Am Fuße der Mohnenfluh hat die **Bregenzerach** ihr Quellgebiet und mündet in den Bodensee.
5. Im Tannberggebiet liegen einige Bergseen, wie Spuller-, Formarin-, Zürser-, Butzen-, Körper- und **Kalbelesee**.

Lösungswörter:

Bregenzerach / Bürstegg / Hochkrumbach / Kalbelesee / Lech / Lech / Schröcken / Walser / Warth

Richtig oder falsch?

Male grün oder rot an!

Tannberg

Der Rüfikopf liegt auf dem Gemeindegebiet von Lech.

In einer Galerie kann man Bilder kaufen oder mit Fahrzeugen fahren.

Lech ist mit 19,33 km² die kleinste Gemeinde im Tannberg.

Zug ist ein Ortsteil von Warth.

Bürstegg war mit einer Lage von 1.720 müÄ die höchstgelegene Walsersiedlung.

Der Hochtannbergpass verbindet den Bregenzerwald mit dem Klostertal.

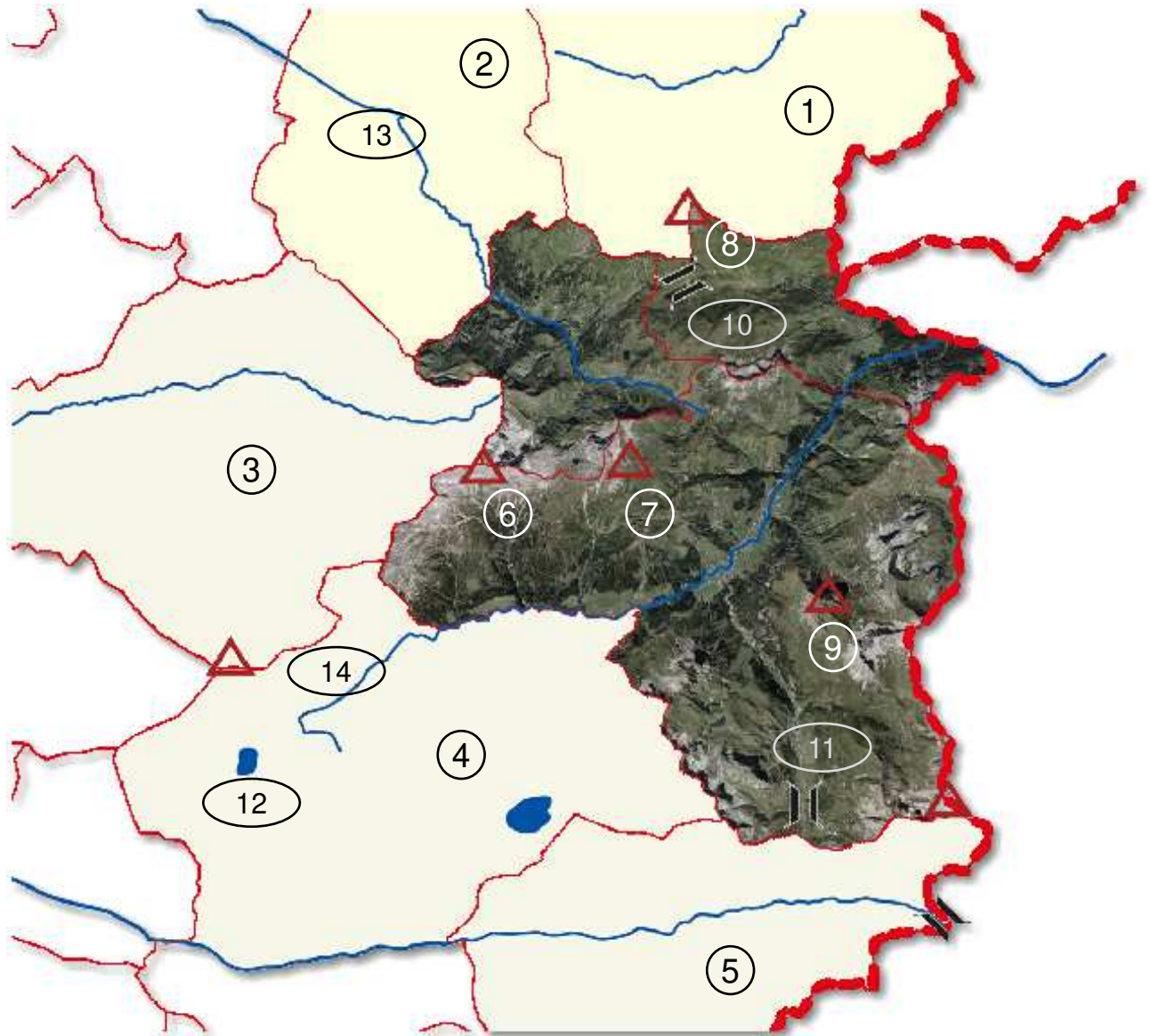
Der Formarinsee liegt auf dem Gemeindegebiet von Dalaas.

Der Tannberg verbucht pro Jahr mehr als 1.200.000 Nächtigungen.

In Schröcken stehen zwei Kirchen und zwei Schulen.

Im Jahr 2019 hatten 163 Personen in Warth ihren Hauptwohnsitz.

Schröcken gehört wie Lech zum Bezirk Bludenz.




- | | |
|--------------------|------------------|
| ⑫ Formarinsee | ⑦ Mohnenfluh |
| ⑪ Flexenpass | ① Mittelberg |
| ④ Dalaas | ⑬ Bregenz |
| ⑨ Rüfikopf | ⑤ Klösterle |
| ⑩ Hochkrumbachpass | ⑧ Widderstein |
| ⑬ Schoppernau | ③ Sonntag |
| ⑭ Lech (Fluss) | ⑥ Braunarlspitze |

Ordne den Gemeinden zu!

Tannberg

Wappen:



Fläche:

- 19,33 km²
- 90,01 km²
- 23,43 km²

Einwohner/innen:

- 163
- 1.595
- 210

Nächtigungen:

- 1.020.000
- 138.000
- 82.000

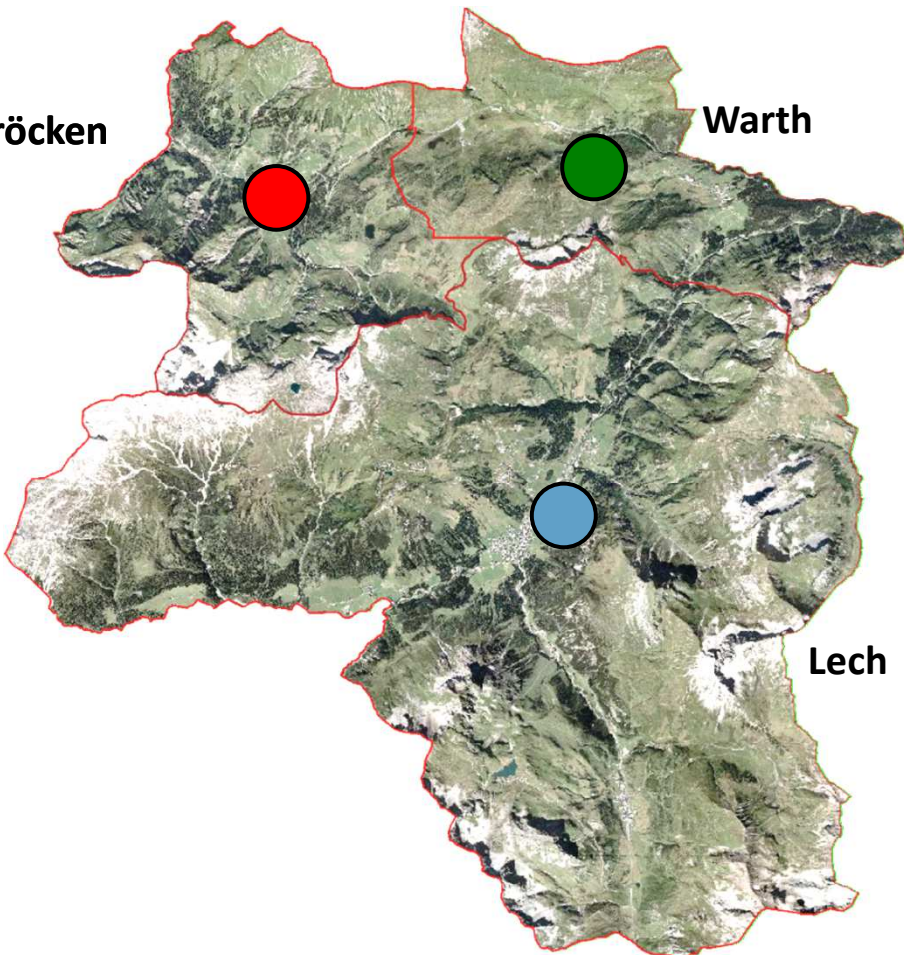
Bezirk:

- Bregenz
- Bregenz
- Bludenz

Schröcken

Warth

Lech



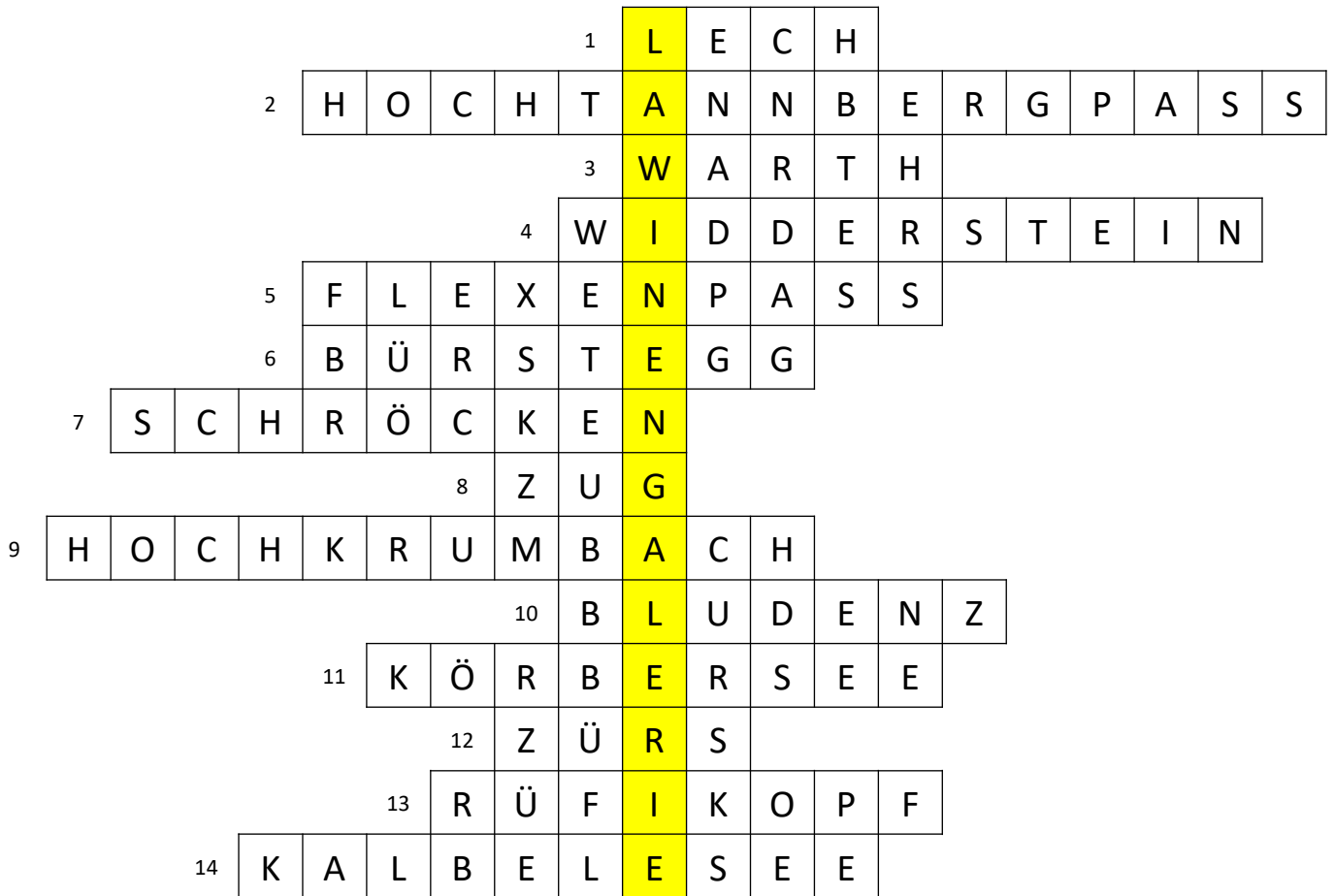
| | | | | | | | | | | | | | | | | | | | | | | | |
|---|---|---|---|---|---|---|---|---|---|---|---|---|---|---|---|---|---|---|---|---|---|---|---|
| N | H | B | F | L | E | X | E | N | P | A | S | S | M | S | C | H | R | Ö | C | K | E | N | B |
| M | O | H | C | E | M | K | L | M | N | R | T | Z | W | L | Y | X | C | V | B | N | M | W | R |
| R | C | T | P | C | D | V | Z | C | P | L | B | K | R | Ü | F | I | K | O | P | F | C | J | A |
| T | H | O | C | H | K | R | U | M | B | A | C | H | D | G | Z | V | B | N | M | Q | G | S | U |
| B | T | J | P | V | W | Y | G | B | R | W | F | S | J | Z | Ü | R | S | L | P | W | T | D | N |
| D | A | L | A | A | S | Q | K | P | C | I | B | W | R | G | R | D | M | V | M | R | K | F | A |
| K | N | S | V | K | R | N | T | A | N | N | B | E | R | G | S | W | B | L | O | T | R | G | R |
| C | N | W | K | T | N | P | G | S | D | E | F | R | H | J | E | Q | V | C | H | Z | I | H | L |
| G | B | L | U | D | E | N | Z | F | Z | N | R | T | W | A | R | T | H | C | H | P | E | J | S |
| P | E | V | R | N | L | H | R | B | P | G | S | L | V | G | S | T | N | L | E | M | G | K | P |
| B | R | E | G | E | N | Z | E | R | W | A | L | D | Z | M | E | X | T | N | N | N | E | L | I |
| Z | G | Q | K | ß | Z | B | D | R | K | L | M | V | Y | X | E | C | U | V | F | B | R | B | T |
| P | P | K | Z | L | Y | G | H | J | K | E | L | P | G | J | Q | W | N | R | L | T | H | N | Z |
| C | A | B | R | E | G | E | N | Z | E | R | A | C | H | W | K | D | N | N | U | L | O | M | E |
| W | S | D | R | G | N | M | K | T | N | I | Q | W | R | T | O | M | E | S | H | O | R | N | B |
| R | S | R | N | G | G | K | Ö | R | B | E | R | S | E | E | D | R | L | N | P | L | N | X | V |

Begriffe:

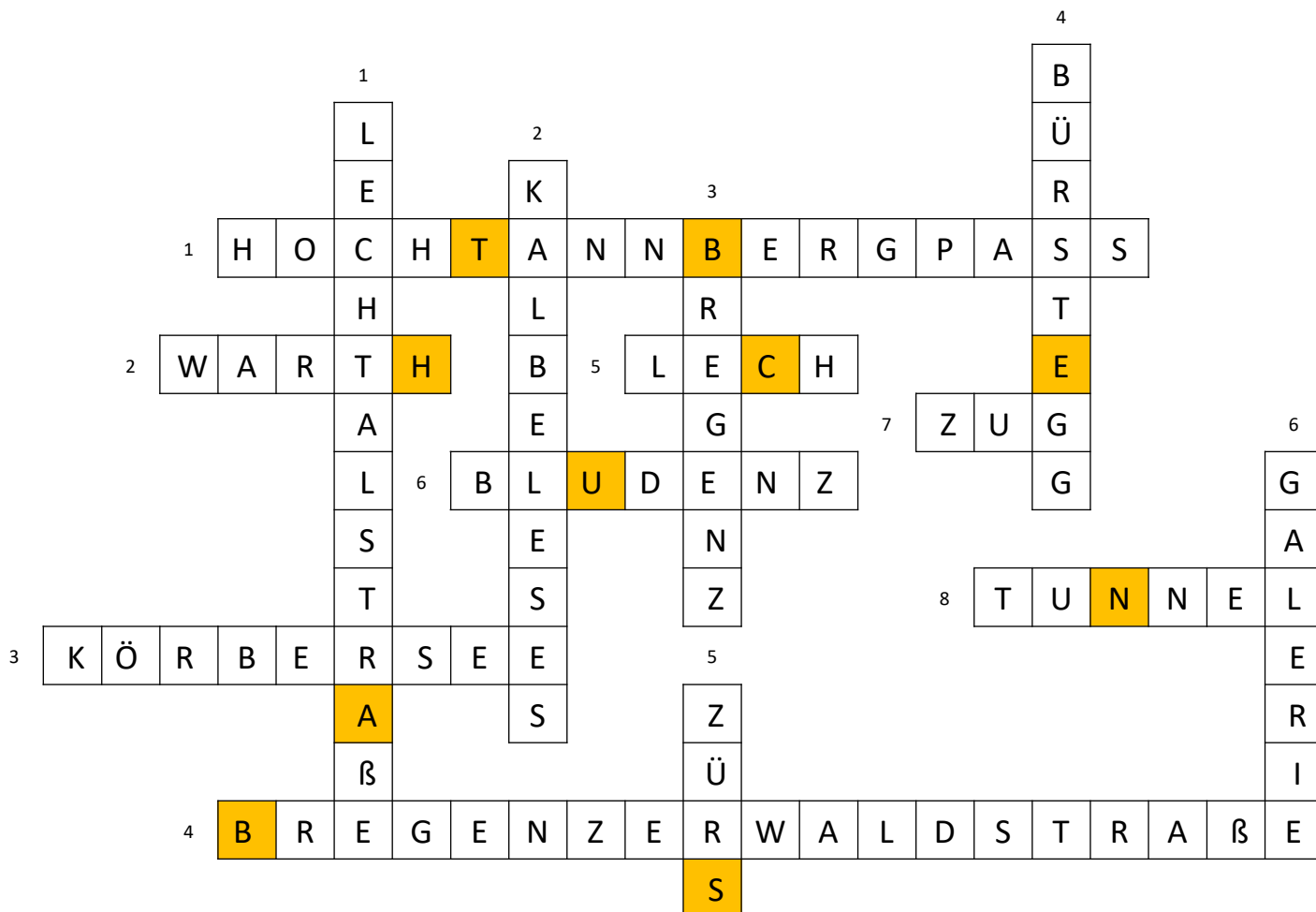
Bludenz
 Braunarlspitze
 Bregenzerach
 Bregenzerwald
 Dalaas
 Flexenpass
 Hochkrumbach

Hochtannbergpass
 Körbersee
 Kriegerhorn
 Lawinenwalerie
 Lech
 Mohnenfluh
 Neßlegg
 Omeshorn
 Rüfikopf

Schröcken
 Tannberg
 Tunnel
 Warth
 Zug
 Zürs
 Zürsersee



1. Ort und Fluss mit gleichem Namen
2. Verbindung zwischen Bregenzerwald und Lechtal
3. Ort am Fuße des Karhorns
4. Berg im Nord-Westen von Warth
5. Verbindung zwischen Lech- und Klostersal
6. Höchstgelegene Walsersiedlung
7. Gehört zum Gerichtsbezirk Bregenzerwald
8. Ortsteil von Lech
9. Ortsteil von Warth
10. Bezirkshauptstadt für Lech
11. Gewässer nahe dem Kalbelesee
12. Ortsteil von Lech nahe dem Flexenpass
13. Berg mit Seilbahn in Lech
14. See am Hochtannbergpass




waagrecht

1. Übergang zwischen Bregenzerwald und Lechtal
2. Ort mit einer Fläche von 19,33 km²
3. Natursee in Schröcken
4. Verkehrsverbindung nach Schröcken
5. Flächenmäßig größter Ort im Tannberg
6. Bezirkshauptstadt für Lech
7. Ortsteil von Lech
8. Verkehrsverbindung durch einen Berg

senkrecht


1. Straße durch Zürs und Lech
2. See beim Hochtannbergpass
3. Bezirkshauptstadt für Warth
4. Höchstgelegene Walsersiedlung
5. Ortsteil von Lech
6. Schutz einer Straße gegen Lawinen



Ort: Lech

Beschreibung:


Ein silberner Wellenbalken spaltet Blau von Rot. Im vorderen blauen Feld eine goldene Sonne, im hinteren roten Feld auf schwarzem Dreieck eine schwarze Tanne.



Ort: Schröcken

Beschreibung:

In einem von Rot und Silber gespaltenen Schild auf grünem Dreieck eine grüne Fichte, begleitet von einem silbernen und roten fünfstrahligen Stern.



Ort: Warth

Beschreibung:

Im längsgeteilten Schild im rechten roten Feld zwei Walsensterne in Silber, im linken silbernen Feld auf grünem Dreieck eine grüne Tanne mit aufsteigenden Ästen.