

B	E	L	E	U	C	H	T	U	N	G	S	T	E	C	H	N	I	K	L	T	S	P	R
R	B	F	G	R	J	B	K	Z	W	G	B	P	Q	P	Z	C	B	N	M	E	L	Q	H
W	N	T	G	A	I	B	A	U	H	L	A	U	T	E	R	A	C	H	J	X	N	M	E
X	I	G	F	J	D	C	B	M	J	U	Y	W	Z	P	I	V	H	C	E	T	L	V	I
S	T	I	C	K	E	R	E	I	Q	S	C	H	O	R	E	N	B	F	D	I	B	G	N
T	Q	W	E	C	Z	Z	L	K	H	T	G	S	D	F	D	X	C	W	A	L	D	B	R
A	F	J	S	T	R	E	U	W	I	E	S	E	N	N	E	K	Y	O	V	I	W	N	E
D	G	V	H	N	J	M	K	L	P	N	F	G	C	B	N	P	Q	L	C	N	F	J	G
T	R	A	D	I	T	I	O	N	C	A	J	K	L	H	Q	S	B	F	F	D	H	J	U
B	X	N	G	R	R	T	K	F	F	U	B	A	C	H	F	C	F	U	H	U	D	V	L
L	A	N	G	E	N	X	V	B	N	K	P	S	F	B	Z	H	L	R	B	S	V	Q	I
X	N	N	R	W	T	D	O	R	N	B	I	R	N	J	P	I	F	T	L	T	W	Z	E
B	L	P	E	S	Q	W	D	C	M	U	T	I	B	D	D	F	Z	V	H	R	K	D	R
U	L	U	N	T	E	R	L	A	N	D	W	E	D	H	O	F	S	T	E	I	G	F	U
C	H	K	Z	L	S	B	S	D	F	G	H	D	V	G	J	K	L	P	B	E		R	N
H	A	S	E	L	S	T	A	U	D	E	N	C	B	R	E	G	E	N	Z	D	P	S	G

## Begriffe:

Beleuchtungstechnik

Bregenz

Buch

Dornbirn

Ebnit

Fußach

Gaißau

Grenze

Haselstauden

Hofsteig

Langen

Lauterach

Lustenau

Pfändertunnel

Rheinregulierung

Ried

Rieden

Schiff

Schoren

Stadt

Stickerei

Streuwiesen

Textilindustrie

Tradition

Unterland

Wald

Wolfurt

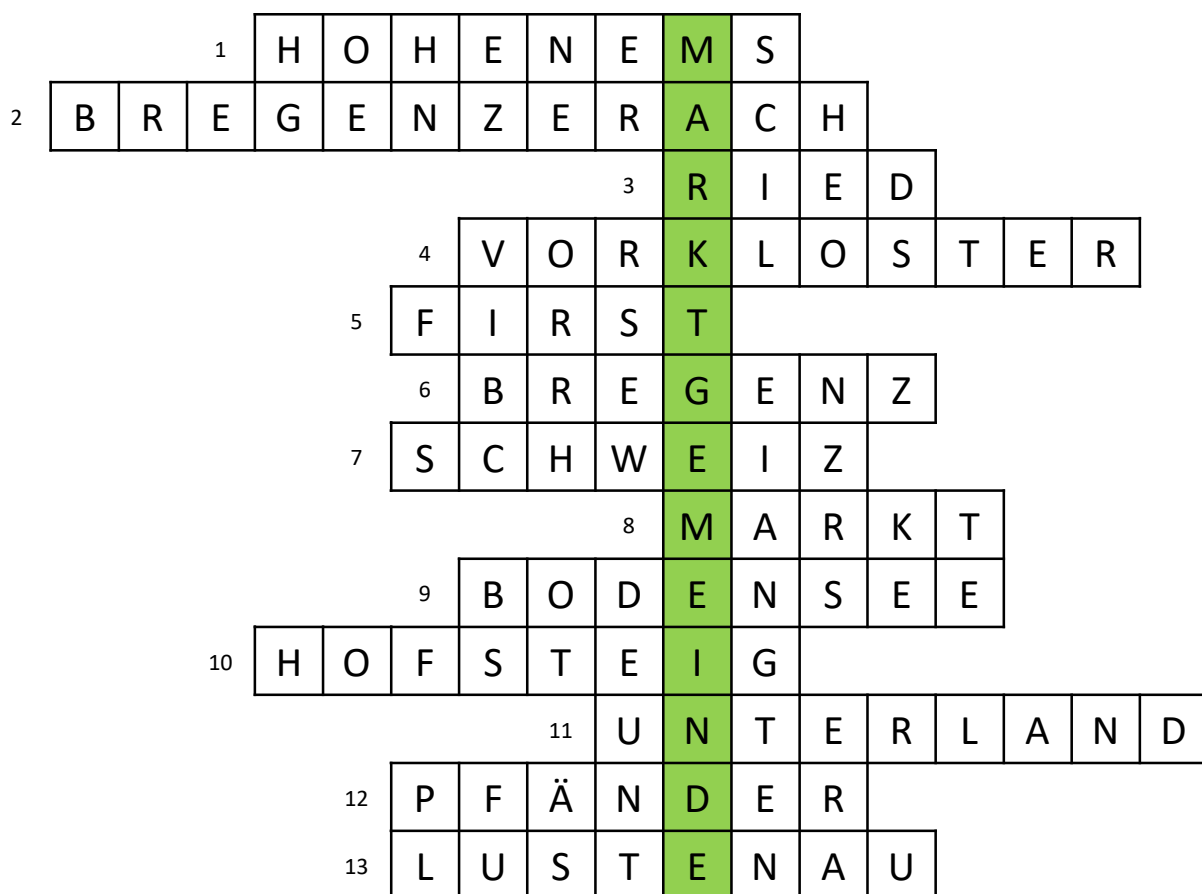
A	R	D	F	G	E	K	J	M	Ä	K	M	T	R	A	D	I	T	I	O	N	B	R	R
R	F	S	P	Y	C	V	B	L	B	A	L	G	H	L	D	G	Z	J	M	N	V	C	O
C	H	O	F	S	T	E	I	G	Q	N	R	H	C	P	Y	V	N	U	H	J	B	M	H
B	T	Z	Ä	H	G	Ü	L	L	M	A	S	E	F	E	G	T	K	G	J	H	L	N	R
N	S	C	N	K	F	G	S	E	I	L	B	A	H	N	B	A	U		F	L	U	S	S
H	A	N	D	E	L	D	R	T	W	E	M	D	N	K	O	L	M	Ö	O	K	M	J	P
J	M	N	E	U	Z	O	B	S	T	Z	V	B	M	W	D	R	M	S	D	V	B	N	I
N	I	Y	R	Ü	P	K	N	C	M	S	D	E	R	I	E	D	E	N	F	G	A	H	T
M	N	B	G	S	C	A	C	H	R	Z	T	R	J	K	N	Ä	N	O	P	U	C	J	Z
J	D	N	M	G	H	L	U	E	Z	T	R	G	H	N	S	M	B	V	F	W	K	S	C
V	U	B	S	A	S	K	D	R	H	E	I	N	S	G	E	M	E	I	N	D	E	N	V
M	S	L	H	Ö	O	A	J	H	G	X	N	G	F	R	E	M	R	N	L	R	R	S	D
D	T	Y	A	V	F	R	U	C	H	T	S	A	F	T	F	R	G	D	L	F	L	U	H
L	R	G	R	Z	M	R	K	J	U	I	S	S	D	E	R	G	H	N	M	C	A	Ä	M
B	I	L	D	S	T	E	I	N	M	L	P	R	Q	D	F	M	N	B	C	F	N	F	D
D	E	W	D	F	M	N	J	K	E	D	H	Ö	C	H	S	T	L	S	T	A	D	T	K

## Begriffe:

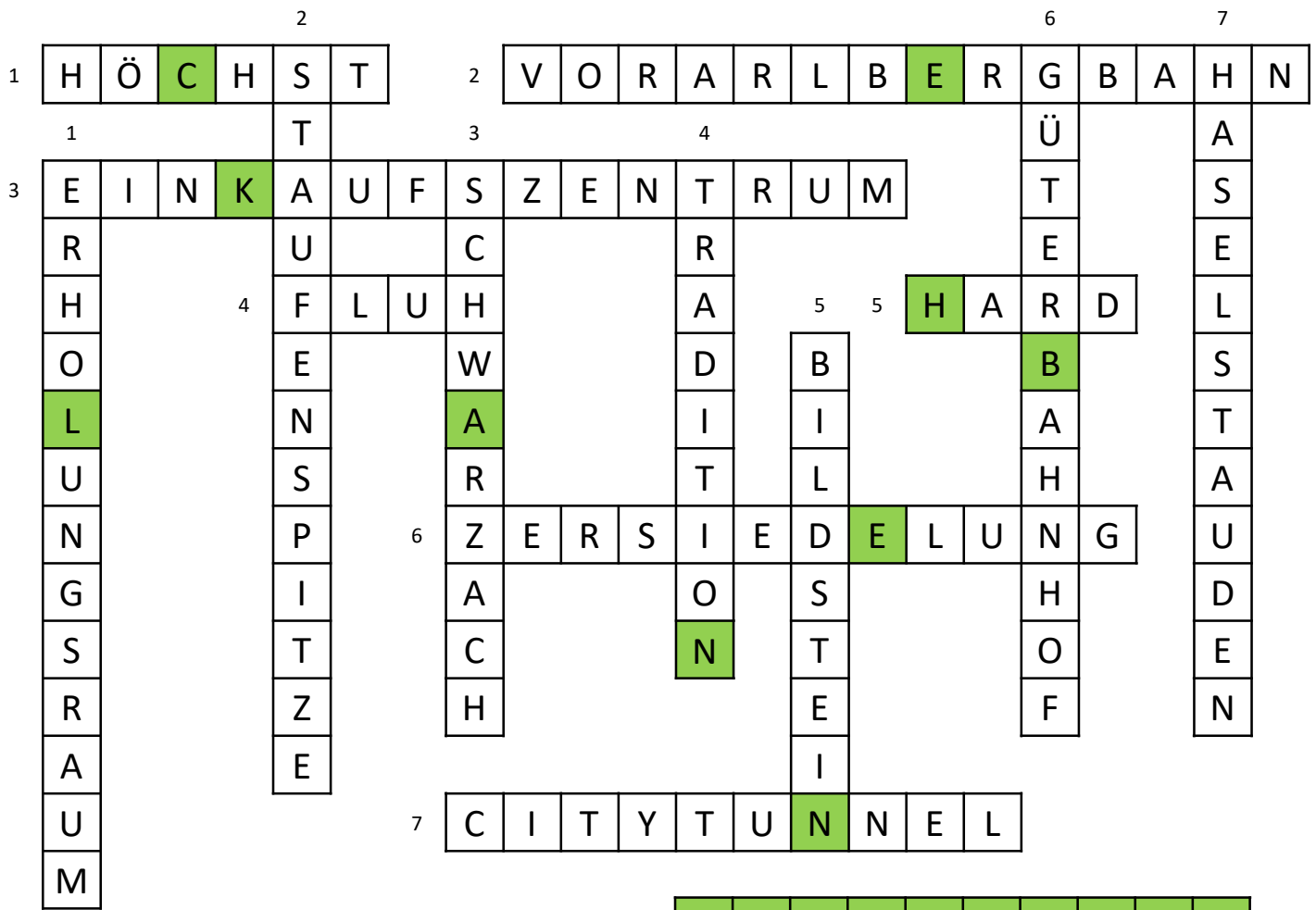
Ach  
 Ackerland  
 Alpen  
 Bildstein  
 Blum  
 Bodensee  
 Fluh  
 Fluss  
 Fruchtsaft

Gemeinden  
 Gletscher  
 Handel  
 Hard  
 Head  
 Höchst  
 Hofsteig  
 Industrie  
 Kanal  
 Karren  
 Kummenberg

Obst  
 Pfänder  
 Rhein  
 Rieden  
 Rohrspitz  
 Seilbahnbau  
 Stadt  
 Textil  
 Tradition



1. Stadt, die nicht Bezirkshauptstadt ist.
2. In welchen Fluss fließen Bolgenach und Subersach?
3. Kulturlandschaft zwischen Lauterach, Dornbirn und Hard
4. Teil von Bregenz
5. Bergkette in Dornbirn
6. Landeshauptstadt
7. Grenzt im Westen an das Untere Rheintal
8. Erster Bezirk Dornbirns
9. Größtes stehendes Gewässer
10. Wolfurt, Lauterach, Hard, Schwarzach, Bildstein und Buch gehören dazu
11. Nördlich des Oberlands
12. Hausberg der Bregenzer Bevölkerung
13. Größte Marktgemeinde Österreichs



Lösungswort: K E N N E L B A C H

## waagerecht

1. Standort Firma Blum
2. Verbindet Lindau und Bludenz seit 1872
3. Der Messepark ist ein ...
4. Von hier aus kann man auf den Pfänder wandern.
5. Gemeinde am Bodensee zwischen Rhein und Bregenzerach
6. Ungeregeltes Wachstum von Ortschaften
7. verbindet Bregenz – Weidach und Bregenz

## senkrecht

1. Ort um zu Entspannen
2. Hausberg Dornbirn
3. Standort Russmedia
4. Überlieferung von Kultur, Sitten und Bräuchen
5. Wallfahrtsort
6. Wichtiger Standort der ÖBB in Wolfurt
7. Bezirk Dornbirn

Beantworte die 12 Fragen. Nur eine Antwort ist richtig.  
Unterstreiche die richtige Lösung!

1. Welche Gemeinde ist eine Hofsteiggemeinde?

- a. Kennelbach
- b. Gaißau
- c. **Wolfurt**

2. Wie viele Gemeinden liegen im Rheindelta?

- a. 2
- b. **3**
- c. 4

3. Zu welcher Gemeinde gehört der Ortsteil Rieden?

- a. **Bregenz**
- b. Schwarzach
- c. Dornbirn

4. Welcher Fluss fließt zwischen Hard und Bregenz in den Bodensee?

- a. Dornbirnerach
- b. Rhein
- c. **Bregenzerach**

5. Auf welchen dieser Berge führt eine Seilbahn?

- a. **Pfänder**
- b. Gebhardsberg
- c. Staufen

6. Wo hat die Firma Pfanner Getränke GmbH ihren Sitz?

- a. Schwarzach
- b. **Lauterach**
- c. Kennelbach

# Unteres Rheintal

7. Was teilt das Rheintal in Ost und West?

- a. Alpen
- b. Landesgrenze
- c. Bodensee

8. In welchem Ort startet das Rheinbähnle?

- a. Lustenau
- b. Hard
- c. Höchst

9. Welche Firma hat ihren Standort in Kennelbach?

- a. Head
- b. Doppelmayr
- c. Rieger Orgelbau

10. Von welcher Gemeinde gelangt man mit dem Auto nach Buch?

- a. Kennelbach
- b. Bildstein
- c. Wolfurt

11. Welche Gemeinde grenzt an Wolfurt, Schwarzach und Dornbirn?

- a. Bildstein
- b. Lustenau
- c. Fußach

12. In wie vielen Bezirken liegen die Orte des Unteren Rheintals?

- a. 1
- b. 2
- c. 3

## Richtig oder falsch

Male grün oder rot an.

## Unteres Rheintal

Der Rhein wird bei uns auch Alpenrhein genannt.

Das Untere Rheintal grenzt im Westen an die Schweiz.

Das Oberdorf ist ein Stadtbezirk Dornbirns.

Der Pfänder ist 1064 m hoch.

Die Rheindelta Gemeinden sind Gaißau, Fußach und Höchst.

Dornbirn liegt am Fuße der Staufenspitze.

Lustenau ist die größte Marktgemeinde Österreichs.

Kennelbach ist keine Hofsteiggemeinde.

Fußach grenzt an die Schweiz.

Die Gemeinde Wolfurt ist im Besitz von Schloss Wolfurt.

Der Bodensee ist an der tiefsten Stelle etwa 250 m tief.

## Lückentext

Trage die richtigen Begriffe ein.

## Unteres Rheintal

1. Auf den Karren in Dornbirn führt eine Seilbahn.
2. Das Rheintal wird durch die Landesgrenze geteilt (Ost und West).
3. Die Orte des Rheintals liegen in zwei Bezirken.
4. Der First ist eine Bergkette in Dornbirn.
5. Fußach grenzt an das Nachbarland Schweiz.
6. Die Bolgenach und Subersach fließen in die Bregenzerach.
7. Wolfurt, Lauterach, Hard, Schwarzach, Bildstein und Buch sind Hofsteig-Gemeinden.
8. Die größte Marktgemeinde Österreichs ist Lustenau.
9. Bildstein ist ein Wallfahrtsort.
10. Hard ist eine Gemeinde am Bodensee zwischen Rhein und Bregenzerach.



1. [Wolfurt] ist eine Marktgemeinde im Unteren Rheintal.
2. Auf einem Höhenzug zwischen Bregenzerach und Schwarzbachtobel liegt die Gemeinde [Bildstein] .
3. Dornbirn nimmt als erste Stadt Vorarlbergs einen [Stadtbus] in Betrieb.
4. Die größte und einwohnerreichste Stadt des Landes ist [Dornbirn] .
5. Das [Wappen] von Höchst zeigt ein roter Sparren in einem silbernen Schild.
6. Die Marktgemeinde Lauterach liegt zwischen den Städten [Bregenz] und Dornbirn.

## Verbinde die Lösungsteile!

- |    |       |       |
|----|-------|-------|
| 1. | Wol   | birn  |
| 2. | Bild  | pen   |
| 3. | Stadt | furt  |
| 4. | Dorn  | genz  |
| 5. | Wap   | stein |
| 6. | Bre   | bus   |

1. [Lustenau] ist eine Marktgemeinde im Bezirk Dornbirn und grenzt an die Schweiz.
2. Der Rhein mündet bei Hard in den [Bodensee] .
3. Unterhalb des Kanzelfelsens des Gebhardsbergs, südlich von Bregenz, liegt die Gemeinde [Kenelbach] .
4. Der [Güterbahnhof] Wolfurt ist ein für Westösterreich zentraler Warenumschlagsplatz.
5. Die Gemeinde Altach liegt im mittleren Rheintal zwischen Götzis und [Hohenems] .

## Verbinde die Lösungsteile!

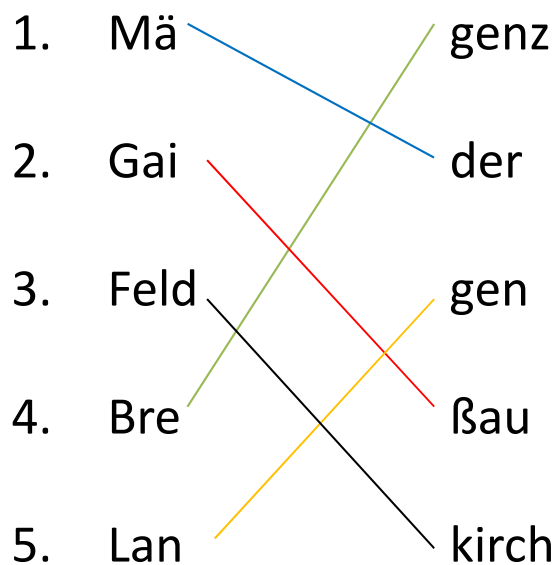
- |    |     |     |      |     |
|----|-----|-----|------|-----|
| 1. | Lus | den | ems  |     |
| 2. | Bo  | hen | bach | hof |
| 3. | Ken | ter | nau  |     |
| 4. | Gü  | te  | bahn |     |
| 5. | Ho  | nel | see  |     |

# Silbentrennung 3

# Unteres Rheintal

Verbinde die Silben!

1. Die Unterland-Gemeinde **[Mäder]** liegt im Bezirk Feldkirch und ist Teil der Region AmKumma.
2. Die Rheindelta-Gemeinde **[Gaißau]** liegt am Alten Rhein und am Bodensee.
3. Die Gemeinden des Unteren Rheintals liegen in den Bezirken Bregenz, Dornbirn und **[Feldkirch]**.
4. Die Landeshauptstadt von Vorarlberg ist **[Bregenz]**.
5. Die Streusiedlungen und Weiler der Gemeinde **[Langen]** liegen am Südhang des Pfänderstockes und am Eingang zum Bregenzerwald.



# Silbentrennung 4

# Unteres Rheintal

Verbinde die Silben!

1. Eine im Bezirk Bregenz gelegene Marktgemeinde des Unteren Rheintals ist **[Lauterach]** .
2. Im Sommer prägen die Bregenzer **[Festspiele]** mit dem „Spiel auf dem See“ das Stadtleben.
3. Zwischen Hard und der Grenze zur Schweiz ist das Bodenseeufer Teil des Naturschutzgebiets **[Rheindelta]** .
4. **[Hohenems]** ist die jüngste Stadt Vorarlbergs.
5. Die Marktgemeinde Hard liegt am **[Bodensee]** .

