









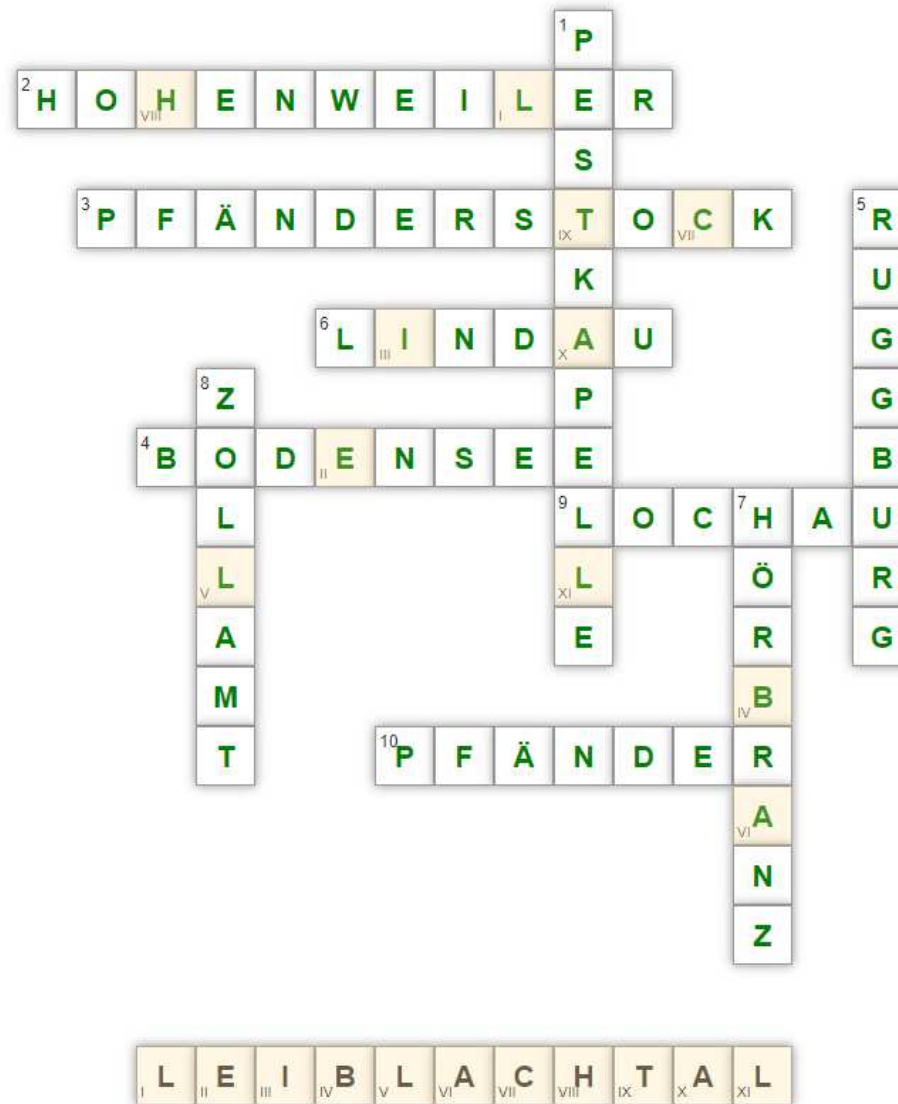
Fronleichnamsschützen	Kloster Gwiggen (Hohenweiler)		Seehotel am Kaiserstrand (Lochau)
Hohenweiler	Lochau	Hörbranz	
	Eichenberg		
		Möggers	

HALUCO Lochau	DREPÄNF Pfänder	RZAHBRÖN Hörbranz	EONEDSBE Bodensee
NHEHOL- REWIE Hohenweiler	GBEZNRE Bregenz	HENICEGBER Eichenberg	GRÖSMEG Möggers
DILUNA Lindau	HRÄFE Fähre	ZEGERN Grenze	HABELCLI Leiblach



Lösung  
Kreuzworträtsel (2)

Leiblachtal



Lückentext zum Leiblachtal

1. Das Leiblachtal liegt im **Norden** Vorarlbergs.
2. Die engste Stelle zwischen Bodensee und Pfänderstock wird **Klause** genannt.
3. Es zählen **fünf** Gemeinden zum Leiblachtal.
4. Die Pfänderspitz (1.064 m) und die Bergstation der Pfänderbahn liegen auf dem Gemeindegebiet von **Lochau**.
5. Das Gebiet der Marktgemeinde **Hörbranz** erstreckt sich vom Bodensee bis zum bewaldeten Fuß des Pfänderrückens.
6. **Hohenweiler** ist die nördlichste Gemeinde Vorarlbergs.
7. Die Weiler und Höfe der Gemeinde **Möggers** liegen verstreut auf mehreren Höhenstufen.
8. Das nördliche Portal des **Pfändertunnels** liegt auf dem Gemeindegebiet von Lochau.
9. Das Erholungsdorf **Eichenberg** bietet eine wunderbare Aussicht auf den gesamten Bodenseeraum.
10. In Lochau kann die Landesberufsschule für das Gastgewerbe und das Bildungszentrum **Schloss Hofen** besucht werden.

Hörbranz	ist	Marktgemeinde.
Lochau	grenzt	an Bregenz.
Am nördlichsten Punkt Vorarlbergs	liegt	Hohenweiler.
Eichenberg und Möggers	sind	sind jeweils etwa 11 km <sup>2</sup> groß.
Die Leiblach	fließt	entlang der Grenze zu Deutschland.

Eichenberg	Hohenweiler	Hörbranz	Lochau	Möggers
flächengrößte Gemeinde des Tals	nördlichste Gemeinde Vorarlbergs	einwohnerreichste Gemeinde des Tals	niedrigst gelegene Gemeinde des Tals	höchstgelegene Gemeinde des Tals
Ruine Ruggburg	Gasthaus Gmundmühle	Leiblachtalsaal	Klause	Motocross-Strecke
Sennerei Lutzenreute	Kloster Gwigen	Fronleichnamsschützen	Hotel Kaiserstrand	Ulrichskapelle

Bodensee und  
Leiblachtal



Eichenberg



Hohenweiler



Hörbranz



Kloster Gwigen  
(Hohenweiler)



Lochau



Möggers



Schloss Hofen  
(Lochau)



Vorarlbergkarte  
(Leiblachtal)



Wappen der Leib-  
lachtal-  
Gemeinden





Bregenz	Deutschland	Hohenweiler	Hohenweiler, Möggers und Eichenberg	Hörbranz
Die Gemeinden des Leiblachtals gehören zu diesem Bezirk.	Hohenweiler, Hörbranz und Möggers liegen an der Grenze an der Grenze zu diesem Staat.	Diese Gemeinde ist der nördlichst gelegene des Landes.	Diese Gemeinden liegen über 750 m.	Dieser Ort im Leiblachtal ist Marktgemeinde
Klause	Kloster Mariastern Gwigen	Leiblachtal	Lochau	Pfänder
Sie trennt das Leiblachtal vom Tannenbach, der Stadt Bregenz und somit vom Rheintal.	Diese Zisterzienserinnenabtei liegt auf dem Gemeindegebiet von Hohenweiler.	Der Name des Tals bezieht sich auf den Grenzfluss zu Deutschland.	In dieser Gemeinde befinden sich Schloss Hofen und das Jesuheim.	Die Spitze dieses Berges (1.064 m) liegt auf dem Gemeindegebiet von Lochau.

The interface is divided into two main panels. The left panel, titled 'Leiblachtal', features a green background and a landscape photograph of a valley. It contains 11 location labels in rounded rectangular boxes, each with a green dot above it. The right panel, titled 'Stadt Bregenz', features an orange background and a photograph of a city. It contains 11 location labels in rounded rectangular boxes, each with a red dot above it. A blue checkmark icon is located in the bottom right corner of the right panel.

**Leiblachtal**

- Eichenberg
- Möggers
- Hörbranz
- Kloster Gwigen
- Lochau
- Schloss Hofen
- Leiblach
- Hohenweiler
- Leiblachtalsaal
- Ruggburg

**Stadt Bregenz**

- Landestheater
- Stadt
- Fluh
- Martinsturm
- Vorkloster
- Kloster Mehrerau
- Festspiel- und Kongresshaus
- Rieden
- Bregenzerach
- Burg Hohenbregenz

Lösung  
Orte suchen

Leiblachtal



Punkte: 0



Punkte: 0



R	U	G	G	B	U	R	G	Q	M	Z	W	T	S	Q	G	T	V	B	M	T
F	J	P	T	N	L	P	W	G	J	T	J	T	M	R	J	D	N	V	F	C
S	K	P	D	B	T	T	I	M	Z	J	V	Z	Z	W	P	B	B	K	D	Z
H	Z	N	T	B	B	N	G	D	K	F	D	T	N	P	P	K	G	F	M	D
J	T	K	G	M	Q	R	G	G	F	K	V	S	F	B	V	Z	R	J	L	T
H	D	H	G	V	L	L	E	I	B	L	A	C	H	C	H	V	E	D	O	R
M	R	Q	B	P	F	Ä	N	D	E	R	V	D	Ö	Z	C	L	I	N	C	V
F	V	Z	Q	N	H	N	F	M	Ö	G	G	E	R	S	W	Z	C	N	H	C
M	G	P	C	C	R	S	K	H	J	L	E	I	B	L	A	C	H	T	A	L
G	J	N	H	O	H	E	N	W	E	I	L	E	R	C	V	T	E	Z	U	L
D	F	M	R	D	V	M	P	K	L	V	T	B	A	Y	E	R	N	H	W	C
K	P	T	K	K	V	V	B	N	B	O	D	E	N	S	E	E	B	B	Q	B
T	R	S	V	T	G	K	J	N	H	G	Z	J	Z	H	B	V	E	C	Z	R
N	Q	Z	J	H	P	D	D	Z	M	N	M	D	W	D	P	Q	R	N	W	J
G	F	Q	G	W	H	W	T	G	V	H	Z	Q	S	N	W	P	G	P	N	Q

1. HÖRBRANZ
2. BAYERN
3. LEIBLACHTAL
4. BODENSEE
5. MÖGGERS
6. LEIBLACH
7. HOHENWEILER
8. GWIGGEN
9. LOCHAU
10. RUGGBURG
11. EICHENBERG
12. PFÄNDER







