















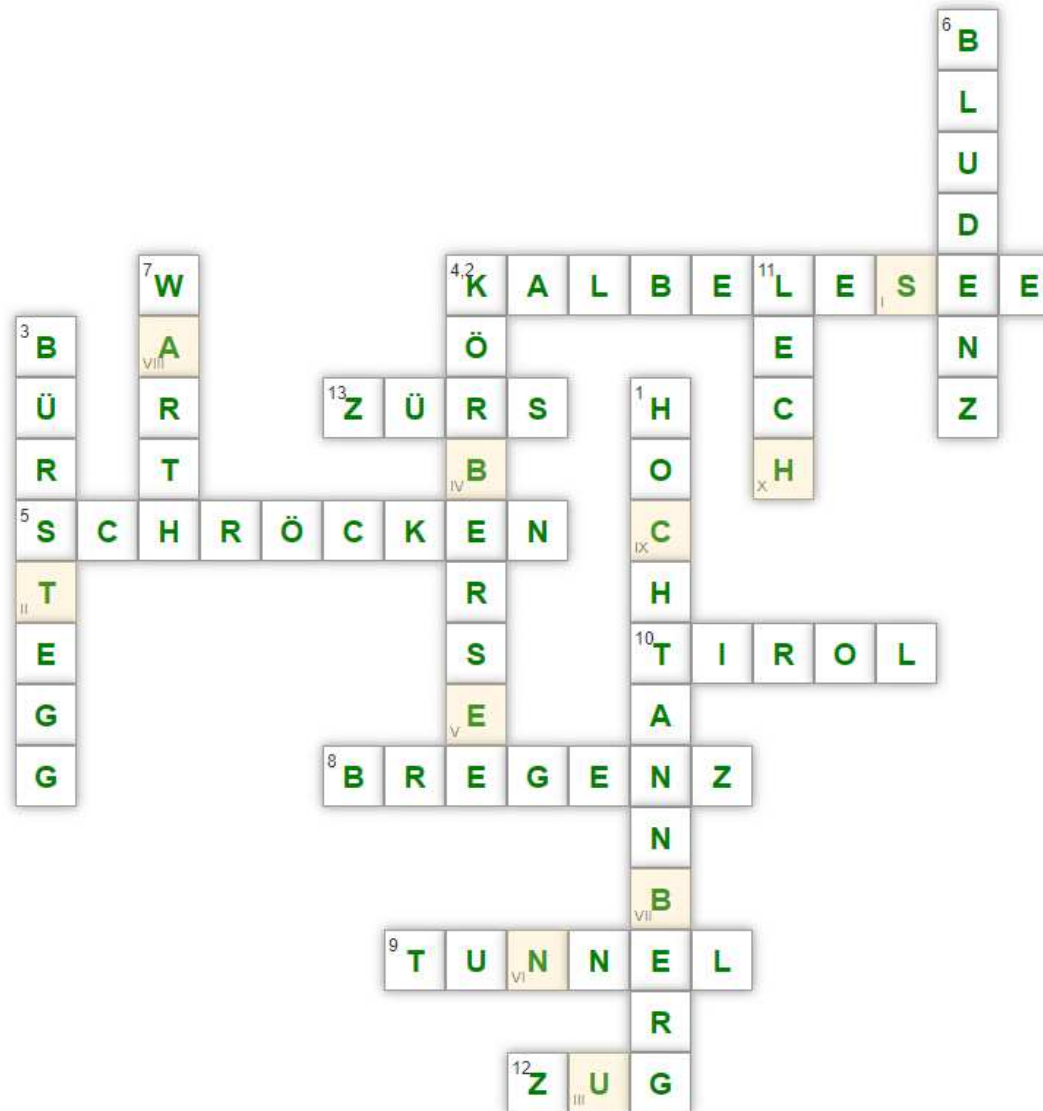
	Lech	Bürstegg (Lech)	Zürs (Lech)
Zug (Lech)			
Schröcken	Kalbelesee Hochtannbergpass (Warth)		
Formarinsee mit Roter Wand	Warth		

HLEC  Lech	BTGENANR  Tannberg	UGZ  Zug	BALESELEKE  Kalbelese
TWHAR  Warth	EMLISM  Simmel	RZÜS  Zürs	KHESNÖCRC  Schröcken
GNEGLEß  Neßlegg	BRESÖKERE  Körpersee	HCKERI  Kirche	TGEBSÜGR  Bürstegg



Lösung
Kreuzworträtsel (2)

Tannberg



I S II T III U IV B V E VI N VII B VIII A IX C X H

Lückentext zum Tannberg

1. Der Tannberg liegt im Osten Vorarlbergs und umfasst das Gebiet der Gemeinden Lech, Schröcken und **Warth**.
2. Ab dem 14. Jh. ließen sich in dem damals unbesiedelten Gebiet **Walsenfamilien** nieder.
3. Der **Lech** entspringt in der Nähe der Formarinalpe und fließt zur Donau.
4. Im Gemeindegebiet von **Schröcken** hat die **Bregenzerach** ihr Quellgebiet. Sie mündet in den Bodensee. Die Quelle liegt am Fuße der Mohnenfluh.
5. Im Tannberggebiet liegen mit Spuller-, Formarin-, Zürser-, Butzen-, Körber- und **Kalbelesee** einige Bergseen.
6. 1953 wurde Schröcken durch den Bau der **Hochtannbergstraße** mit Warth verbunden.
7. Heute ist der Tannberg eine weltweit bekannte **Tourismusregion**.
8. 1938 wurde der erste Schilift Österreichs in **Zürs (Lech)** in Betrieb genommen.
9. Flächenmäßig und einwohnermäßig ist **Lech** die größte Gemeinde des Tannbergs.

Zürs und Zug	sind	Orsteile von Lech.
Hochkrumbach	ist	Teil von Warth.
Durch Schröcken	fließt	die Bregenzerach.
Der Tannberg	geht	auf ein altes Walsgericht zurück.
Der Flexenpass	verbindet	den Tannberg mit dem Klostertal.

Lech	Schröcken	Warth
Zürs und Zug	Neßlegg	Hochkrumbach
Zürsersee	Körpersee	Kalbelesee
Flexenpass	Bregenzerach	Hochtannbergpass
Rüfispitze (2632 m)	Braunarlspitze (2649 m)	Widderstein (2533 m)

ehemalige Walsersiedlung Bürstegg (Lech)



Flexenpass bei Zürs (Lech)



Freibad Lech



Kirche von Hochkrumbach



Lech



Schröcken



Wappen der Gemeinden des Tannbergs



Warth



Wiege des Schilaufs



Wintersperre der Lechtalstraße



Alpwirtschaft



Formarinsee und Rote Wand



Kalbelese



Pfarrkirche Lech



Schröcken



Schulgebäude Warth (Modell)



Vorarlbergkarte (Tannberg)



Wintersport



Zug (Lech)



Zürs (Lech)



Flexenpass	Hochtannbergpass	Kirche von Hochkrumbach	Lech	Lechtalstraße
Dieser Pass verbindet den Tannberg mit dem Klostertal.	Dieser Pass verbindet Schröcken und den Bregenzerwald mit Warth.	Sie wird auch Simmel-Kapelle genannt.	Teil dieser Gemeinde sind Zug, Zürs und Bürstegg.	Sie ist im Winter zwischen Lech und Warth meist wegen Lawinengefahr gesperrt.
Schröcken	Tannberg	Walser	Warth	Wiege des Schilaufs
Neßlegg ist ein Teil dieser Gemeinde.	Der Begriff geht er auf die geschichtliche Einheit der drei Gemeinden zur Zeit des Walsengerichtes Tannberg zurück.	Sie besiedelten den Tannberg. Dies ist an Sternen in den Wappen erkennbar.	Zu dieser Gemeinde gehört Hochkumbach.	1896 führten drei Lindauer die erste Schitour von Zürs über Lech nach Warth und weiter über Lechleiten nach Oberstdorf durch.

Lösung
Orte suchen

Tannberg



Punkte: 0



Punkte: 0



P	N	P	R	B	Q	Z	M	T	W	K	Z	J	Z	H	F	J	Q	Q	N	K	R	K	P
H	M	W	V	R	H	W	M	Z	M	M	T	V	T	P	B	B	V	R	S	C	H	J	S
T	R	A	M	A	F	I	Q	G	S	J	F	D	K	F	R	L	Q	S	C	C	P	Q	V
R	R	L	J	U	P	D	W	H	Q	J	Z	H	W	M	K	R	Q	G	L	L	B	G	L
H	C	S	M	N	F	D	L	J	H	H	P	D	J	W	B	T	S	S	T	L	N	S	Q
V	T	E	J	A	L	E	F	S	Z	C	Q	N	Q	J	F	Z	N	K	F	H	K	B	Z
D	J	R	K	R	E	R	F	G	F	R	C	Z	K	L	Z	N	N	F	W	N	Z	T	C
G	Z	G	B	L	X	S	P	Q	D	T	G	U	N	K	Q	V	T	P	L	M	G	H	D
L	C	E	J	S	E	T	H	P	B	R	E	G	E	N	Z	E	R	A	C	H	H	M	K
E	F	R	R	P	N	E	P	C	T	W	K	T	K	J	Ü	Q	Q	N	F	Z	S	R	P
C	T	I	W	I	P	I	K	C	T	A	N	N	B	E	R	G	K	D	B	L	Q	R	S
H	O	C	H	T	A	N	N	B	E	R	G	P	A	S	S	C	H	R	Ö	C	K	E	N
L	S	H	R	Z	S	H	N	J	H	T	L	B	G	K	T	F	P	C	W	K	B	G	L
W	R	T	T	E	S	Z	T	F	H	H	S	C	Z	B	H	T	K	P	M	F	M	P	F

1. ZÜRS
2. TANNBERG
3. HOCHTANNBERGPASS
4. SCHRÖCKEN
5. BREGENZERACH
6. FLEXENPASS
7. LECH
8. WARTH
9. WIDDERSTEIN
10. BRAUNARLSPITZE
11. WALSERGERICHT
12. ZUG

Lösung
Gemeinden benennen

Tannberg



