



Übersicht
Bildungsmedienzentrum
Vorarlberg-Material

<https://www.vobs.at/bildungsmedien/vorarlberg-arbeitsmaterial>

VOBS [mail.snvat](#) [CMS TYPO3](#) [ELearning Vorarlberg](#) [bbb.vobs.at](#) [Terminfinder](#) [Sokrates Forum](#)


[Materialien](#) [Schulen](#) [Institutionen](#) [Service](#) [Aktuell](#) [Termine](#) [IT Support](#) **Bildungsmedien**

Home / Bildungsmedien

MEDIENSUCHE
 Stichwort:
 Medien-Typ:

Aktuelles vom Bildungsmedienzentrum

Vorarlberg-Material-Sammlung



<https://www.vobs.at/bildungsmedien>

Home / Bildungsmedien / Vorarlberg | Arbeitsmaterial / Arbeitsmaterial Vorarlberg

Übersicht Arbeitsmaterial Vorarlberg

Bilder, Texte, Arbeitsblätter, Landkarten, Grafiken, Früher-heute-Vergleich, Sagen, interaktive Lernspiele, Medienpakete, Videos und Links

Städte	Geschichte
Talschaften	Verschiedenes
Vorarlberg	Bildreihen ihrer Zeit
Natur	Kunstgeschichte Vorarlbergs

<https://www.vobs.at/bildungsmedien/vorarlberg-arbeitsmaterial>

Vorarlberg-Material

Das Vorarlbergmaterial des Bildungsmedienzentrums beinhaltet:

- Arbeitsblätter,
- Interaktive Lernspiele,
- Begleittexte,
- Bilder,
- Übersichten,
- Landkarten,
- Sagen,
- Medien,
- Links, etc.

Die dazugehörigen Seiten sind in Gruppen zusammengefasst:

- Städte (5),
- Talschaften (11),
- Natur (4),
- Geschichte (7) und
- Verschiedenes (3).

Beispiele

Städte



Stadt Bludenz



Landeshauptstadt Bregenz



Stadt Dornbirn



Stadt Feldkirch



Stadt Hohenems

Vorarlberg



Bundesland Vorarlberg

Geschichte



Geschichte Vorarlbergs in Bildern



Burgen, Schösser, Ansitez



Vorarlberg 1809 - Franzosenkriege und Belagerung durch die Bayern



Vorarlberg 1938



100 Jahre Arlbergbahn (1984)




Über 100 Jahre Bodenseeschifffahrt (1984)

2005




Ein Land verändert sich - Vorarlberg 1955 bis 2005



Home / Bildungsmedien / Vorarlberg | Arbeitsmaterial

STADT BREGENZ
Vorarlbergs Städte und Talschaften | Unterrichtsmaterial



Bevölkerung: 29.570 (2021) [Webseite Stadt Bregenz](#)

Fläche: 29,50 km² [Gemeindestatistik](#)

Lage: 400 m ü. A. [Wappenkunde](#)

Postleitzahl: 6900 [Geschichte](#)

Landes- und
Bezirkshauptstadt [Daten und Fakten](#)

Materialien

- Basis-Informationen
- Arbeitsblätter
- Sagen
- Links

Bildergalerien

- Bilder aktuell
- Früher-heute-Vergleich
- Landkarten
- Videos
- Bilder 1976

Gestaltung

Die Materialien zu Städten und Talschaften sind jeweils gleich aufgebaut.

Unter Materialien finden Sie die Basis-Informationen als PDF-Datei:

- Begleittext,
- Bilder aktuell und
- Früher-heute-Vergleich

Arbeitsblätter und Sagen stehen ebenfalls als PDF-Datei zur Verfügung.

Die Links beziehen sich meist auf Informationen der jeweiligen Gemeinden.

Bildergalerien und Medien

„Bilder aktuell“ und „Früher-heute-Vergleich“ sind aktuelle Bildergalerien. Die Bilder können online angesehen oder in eigenen Unterlagen eingesetzt werden.

Die Landkarten sind ebenfalls als Bilder gespeichert.

Videos sind Links zu relevanten Filmen.

Stehen alte Bildreihen zur Verfügung, werden Sie mit der Jahreszahl versehen als Bildergalerie angeboten.

Interaktive Lernspiele

Neben den Arbeitsblättern unter Basis-Informationen finden Sie LearningApps als interaktive Lernspiele.

Auch Kahoot-Challenges sind immer wieder Teil dieser Lernspielesammlung.

Diese können jederzeit eingesetzt werden.

Zum Neustart der Spiele muss die Internet-Seite neu laden (z.B. mit der F5-Taste).

Interaktive Lernspiele

Zum Neustart der Spiele die Internet-Seite neu laden (z.B. F5-Taste).

Spiele

- [Bregenz-Quiz \(1\)](#)
- [Memory \(2\)](#)
Klicke auf jeweils zwei Memory-Teile und suche Paare.
- [Millionenspiel \(3\)](#)

Wörter

- [Begriffe raten \(4\)](#)
- [Buchstaben \(5\)](#)
- [Kreuzworträtsel \(6\)](#)
- [Kreuzworträtsel \(7\)](#)
- [Lückentext \(8\)](#)

Geschichte

- [Zeitlich ordnen \(9\)](#)
- [Zeitleiste | Text \(10a\)](#)
- [Zeitleiste | Bild \(10b\)](#)

Zuordnen

- [Paare bilden | Bild Text \(11\)](#)
- [Paare bilden | Text Text \(12\)](#)
- [Zuordnen \(13\)](#)

Landkarte

- [Landkartenspiel | Text \(14a\)](#)
- [Landkartenspiel | Bild \(14b\)](#)
- [Orte suchen \(15\)](#)
Um "Mit Freunden" zu spielen, öffne die Seite ein zweites Mal z.B. auf einem zweiten Rechner.

Übersichten

Städte, Talschaften und die geschichtlichen Themen werden als Übersichten dargestellt. Sie stellen eine Zusammenfassung des Begleittextes (unter Basis-Informationen) und den aktuellen Bildern der Bildergalerie dar.

Städte und Talschaften sind mit einer geschichtlichen Übersicht ergänzt.

Stadt Bregenz im Überblick



1. Übersicht	3. Ortskultur und Einrichtungen	5. Bildung und Sport	7. Berge und Geologie
2. Plätze und Kirchen	4. Kunst und Kultur	6. Kirchen und Religiosität	8. Wirtschaft und Verkehr
Geographie	100 bis 1500	1500 bis 1900	1900 bis 2023

Übersicht



Übersicht
 Bregenz ist die Landeshauptstadt Vorarlbergs und die Bevölkerungszentren des Bezirkes Bregenz. Die Stadt erstreckt sich auf einer Fläche von fast 30 km² zwischen Pfändersteck, Bodensee und Gregerbach aus 30000 EinwohnerInnen und Einzelwohnern leben hier.
 Die Stadt liegt am Dreiecksdreieck am Ufer des Bodensees. Über einen schmalen Übersteiger, der sich seitlich im Lösshau und Pfändersteck entlang des Bodensees nach Norden erstreckt, grenzt Bregenz am Lössbau und damit an Österreich.



Zahlen und Daten

Bevölkerung	18000 (2019)
Fläche	26,4 km ² (Stadt, Bezirk, Hof)
Höhe	583 m ü. N.
Lage	Bregenz
Lage (Koordinaten)	47° 00' 00" Nord, 10° 00' 00" Ost
Region	Österreich
Land	Vorarlberg
Bezirk	Bezirk Bregenz
Verwaltungseinheiten	Bregenz, Feldkirch, Sargans, Lustenau, Dornbirn, Götzis

Wappen von Bregenz

Das Stadtwappen ist ein sogenanntes 'Fischwappen'. Die nebeneinander liegenden Fische bilden eine Art Schwanzschwanz. Längs durchgezogen wird es von einem weißen Streifen mit zwei goldenen Fingerringen überquert. Dieser überstreift die Fische von Bregenz schwarz und weiß. Auf dem Hauptteil des Fisches ist ein silberner Kreuzfisch mit fünf roten Ringen.
 Fischerei hatte im Mittelalter große Bedeutung als Zeichen von Reichtum und vermehrtem Markt. Seine Verwendung im Bregenz-Wappen sollte den hohen Rang der Stadt zeigen vom Bregenz her zu sehen.
 Das Wappen wurde am 24. Februar 1228 durch Pfälzerhand l. verliehen.



Ortsbild Stadt




Bregenz
 Bregenz ist seit der Zeit der Römer ein wichtiger Handels- und Verkehrsknotenpunkt, eben nicht durch See und Berg eingegrenzt. 1820 wird die Stadtgrenze bis Tannenbach und Gschwendsteg erweitert. Glanz hat Bregenz bis 1819 Bregenz und Feldkirch (mit Vorarlberg und Klamm) zugehörig waren.
 Bodensee- und Bregenz-Straße verbindet sich im Zuge des aufstrebenden Kirchenbaus im 13. Jh. zusammen zum Zentrum der Stadt. In der Mitte des 20. Jh. gewinnt der Lössbau an Wichtigkeit.

Oberstadt

Dorf Hugo von Merten über die Oberstadt um 1200 ein mittelalterliches Burgenstück ergaben. Sie liegt am Übergang zu einem Tal zwischen Pfänder und See.
 Oberen Stadtbau, Hofraum im Hof von Hofmann Hutter, Bodenseemuseum (neuer Cafeteria), Deutsch-Österreichische Fischweilbacher wie das alte Rathaus und Lössbau.



Stadtgeschichte von Bregenz



1500 v. Chr.

um 1500 v. Chr.
Funde belegen eine Siedlung der frühen Bronzezeit an der Kennelbacher Straße.

1000 v. Chr.


um 1000 v. Chr.
Am Olrain stand Funden zufolge eine Siedlung der späten Bronzezeit.

500 v. Chr.

um 400 v. Chr.
Keltische Brigantier erbauen eine Burg. Diese wird in der Oberstadt vermutet.

um 30 v. Chr.
erste schriftliche Erwähnung von Bregenz als Brigantion

15 v. Chr.
Die Römer unter Tiberius und Drusus erobern das Gebiet im Bodenseeraum. Den Soldaten folgen Kolonisten, die Bregenz zu einer typisch römischen Provinzstadt ausbauen und es Brigantium nennen. Sie errichten ein Kastell sowie eine Siedlung am Olrain.



Landkartendownload

Auf dieser Seite finden Sie 26 unterschiedliche, aktuelle Kartenvorlagen zu den verschiedensten Themen. Dies können unter Download als Jpg-Datei kopiert oder unter Vorschau als Bild eingeblendet werden.

Die Sammlung wird ergänzt durch 3 historische Karten.

Download

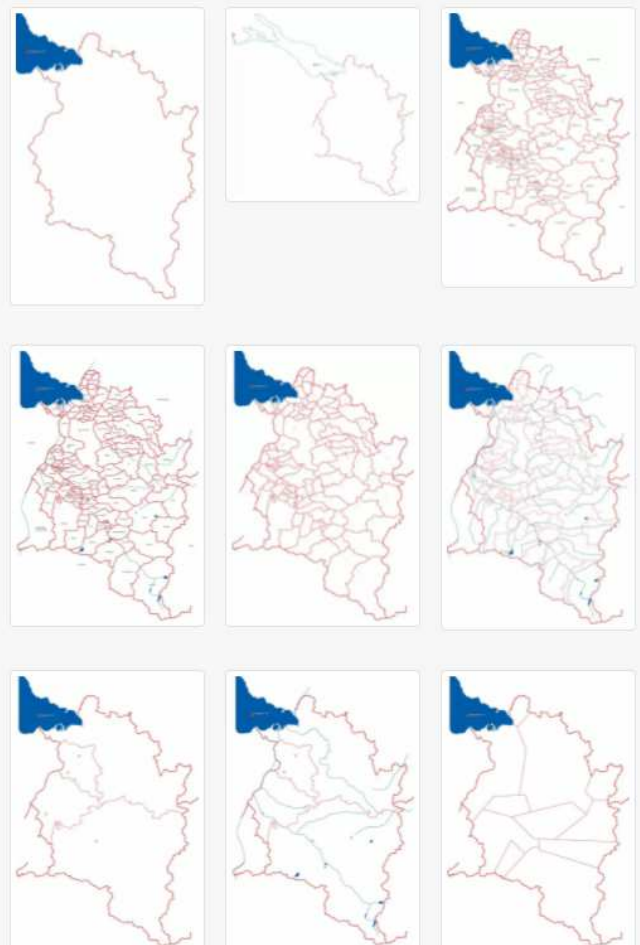
Aktuelle Vorarlberg-Karten

Karte öffnen, rechte Maustaste drücken, Ziel speichern unter

- 01_Landesgrenzen **2 MB**
- 01a_Landesgrenzen_mit_Bodensee **435 KB**
- 02_Gemeinden.jpg **3 MB**
- 02a_Gemeinden_mit_Gewaessern.jpg **4 MB**
- 02b_Gemeinden_mit_Zentrum_ohne_Beschriftung_klein.jpg **214 KB**
- 05_Gewaesser_mit_grossen_Seen **2 MB**
- 05a_Gewaesser_mit_Seen-Detail **2 MB**
- 05b_Bodensee **875 KB**
- 10_Basiskarte **4 MB**
- 10a_Relief_mit_Gemeinden **5 MB**
- 10b_Relief_mit_Fluessen_und_Seendetail **2 MB**
- 10c_Relief **2 MB**
- 11_Topographische_Karte **1 MB**
- 11a_Topographische_Karte_mit_Gemeinden **1 MB**
- 12_Gebirge_und_Berggipfel **3 MB**
- 12a_Relief_mit_Gebirgen_Bergen_und_Paessen **3 MB**

Vorschau

Alle Vorarlberg-Karten



Land der Berge

Die Medienzentren Österreichs und Südtirols produzieren jährlich mindestens ein Medienpaket. Begonnen wurde 2014 mit dem Dreiteiler ‚Erlebnis Österreich‘.

Die weiteren Produktionen sind:

- Wien – eine Stadt stellt sich vor
- Du hast die Wahl! Politik – Was geht mich das an?
- Alles, was Recht ist
- Musik entdecken (Dreiteiler)
- Vorarlberg interaktiv: Stadt Dornbirn
- Entdecken & Erfinden in Österreich
- Der Staat Österreich (Comenius EduMedia Medaille 2020)
- Geschichte Österreichs

Diese Medien finden Sie auf der Streamingplattform

<https://medienverleih.vobs.at>.



<https://www.vobs.at/bildungsmedien/medien/streaming/verleih/oesterreich-produktionen>

Landesarbeitskreis Heimatkunde Vorarlberg

Der Landesarbeitskreis Heimatkunde Vorarlberg erstellt das landeskundliches Basismaterial dieser Seiten.



Arbeitsbereiche

- Landschaft, Besiedelung, Natur, Geschichte, Kunst, Kultur und Wirtschaft
- Erneuern und aktualisieren vorhandener Unterrichtsmaterialien
- Erstellen didaktischer Anwendungs- und Präsentationsmöglichkeiten
- Sammeln neuer Informationen und erstellen neuen Unterrichtsmaterials
- Veröffentlichen der Ergebnisse auf vobs.at, als DVD, interaktives Medium, ...

Kontakt

Werner Geiger, BEd, beim
Bildungsmedienzentrum, informiert Sie
gerne über die nächsten Termine.

T: 05574 4960 570

E: [werner.geiger\(at\)bildung-vbg.gv.at](mailto:werner.geiger(at)bildung-vbg.gv.at)

Hast du Interesse?

- Hast du Interesse an Wirtschaft, Brauchtum oder Geschichte Vorarlbergs?
- Möchtest du in der Textarbeit unterstützen?
- Fotografierst oder filmst du gerne?
- Hast du interaktive Lernspiele erstellt, die veröffentlicht werden sollen?
- Interessieren dich Sagen über Vorarlberg, dessen Orte und Talschaften?

Wir freuen uns über Unterstützung, didaktischen Input und kreative Ideen.

Wo?

Neue Mittelschule Zwischenwasser-Muntlix

Wann?

an einem Freitagnachmittag pro Monat von 14.30
Uhr bis 17.30 Uhr

Wir treffen uns einmal jährlich zu einer Exkursion und einem Ausflug.

Haben Sie noch Fragen?

So erreichen Sie uns!

Bildungsmedienzentrum Vorarlberg (BMZ)

Römerstraße 14, EG links, Bregenz
(gegenüber Landhaus)

Öffnungszeiten:

Dienstag bis Donnerstag, 13:30 - 16:30 Uhr
sowie nach Vereinbarung

bmz@bildung-vbg.gv.at

Werner Geiger, BA

T +43 5574 4960 570
werner.geiger@bildung-vbg.gv.at

Medienproduktion
Neuanschaffungen
Landeskunde



Doris Krammer

T +43 5574 4960 572
doris.krammer@bildung-vbg.gv.at

Mediendistribution
Kundenbetreuung
Medienverwaltung



Madeleine ILL

T +43 5574 4960 571
madeleine.ill@bildung-vbg.gv.at

Medienerschließung
Kundenbetreuung
Mediendistribution

